

Заказчик – ФКУ ДСД «Дальний Восток»

ДОКУМЕНТАЦИЯ ПО ПЛАНИРОВКЕ ТЕРРИТОРИИ
(Проект планировки и проект межевания территории)

**«Строительство и реконструкция автомобильной
дороги М-60 «Уссури» от Хабаровска до Владивостока.
Реконструкция автомобильной дороги А-370 «Уссури»
Хабаровск-Владивосток, км 557 - км 591, Приморский
край»**

Основная (утверждаемая) часть проекта планировки территории
Проект планировки территории. Графическая часть

Том 1.1. Книга 1



ООО «ГИП»

Адрес: 129 344 Москва, ул. Искры 17А, стр.3 офис 101

Тел.: (495) 737-92-56 Факс: (495) 737-92-56

сайт: www.gk-cascad.ru

Заказчик – ФКУ ДСД «Дальний Восток»

ДОКУМЕНТАЦИЯ ПО ПЛАНИРОВКЕ ТЕРРИТОРИИ (Проект планировки и проект межевания территории)

**«Строительство и реконструкция автомобильной
дороги М-60 «Уссури» от Хабаровска до Владивостока.
Реконструкция автомобильной дороги А-370 «Уссури»
Хабаровск-Владивосток, км 557 - км 591, Приморский
край»**

**Основная (утверждаемая) часть проекта планировки территории
Проект планировки территории. Графическая часть**

Том 1.1. Книга 1

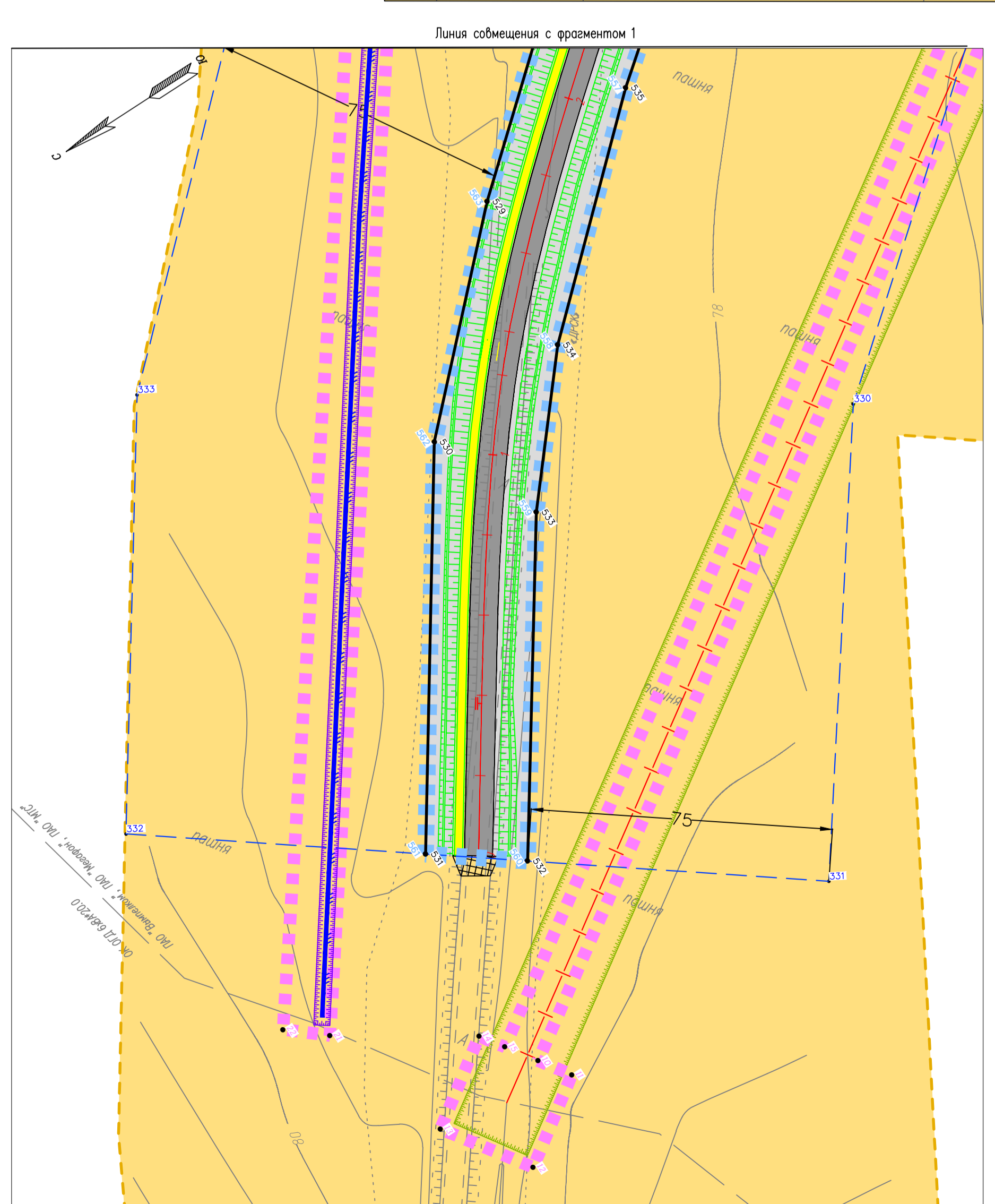
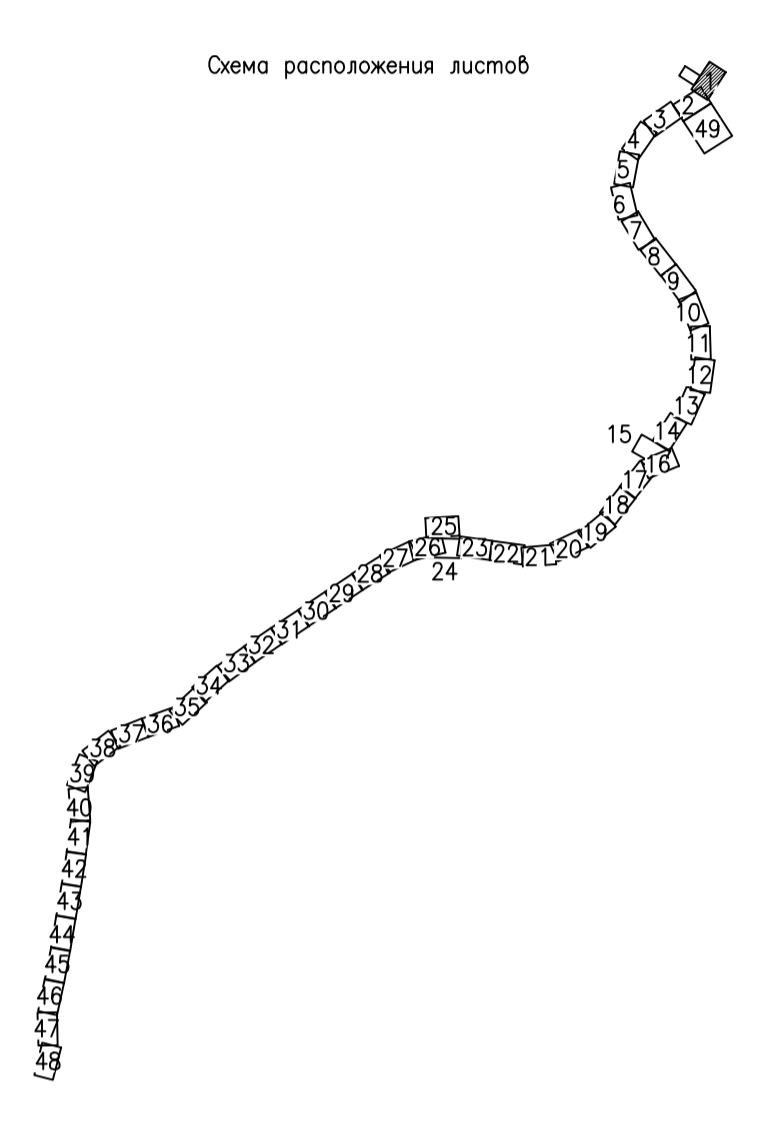
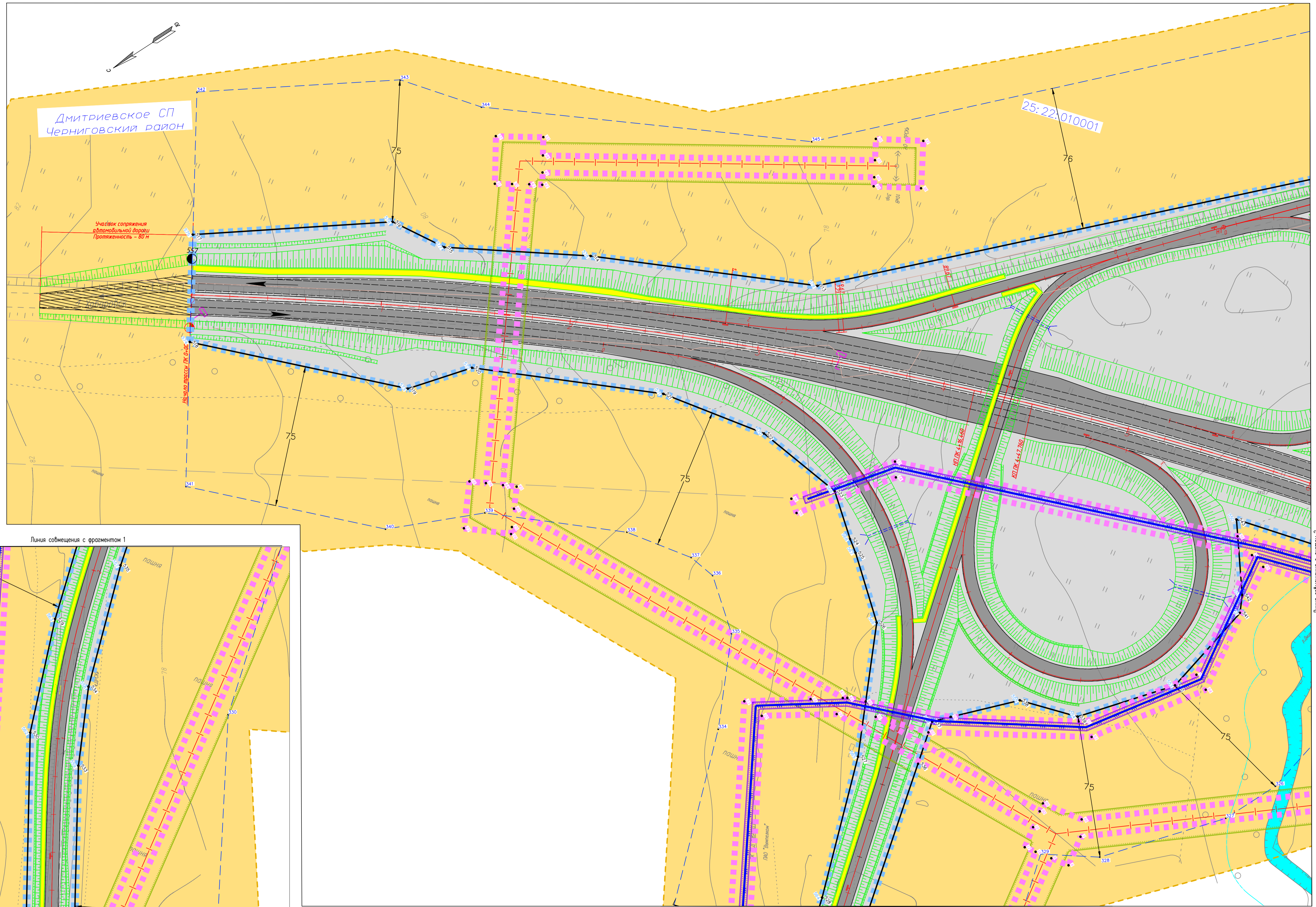
Генеральный директор ООО «ГИП»

Е.С. Карагезян

Содержание тома 1.1

Обозначение	Наименование	Примечание
	Содержание тома 1.1	2
	Проект планировки территории. Графическая часть	
Том 1.1, л.1-54	Чертеж планировки территории	3-56

Инв. № подл.	Подп. и дата	Взам. Инв. №									
			ГК №10-17/ПИР- ППТ-ОЧ								
			Изм.	Копч.	Лист	№ док.	Подп.	Дата			
			Разработал		Давлетбаев			20.06.18	Стадия	Лист	Листов
			Проверил		Сахиуллин			20.06.18	ПП	1	
			ГИП		Круглякова			20.06.18	ООО «ГИП»		
									Проект планировки территории. Графическая часть		



Линия соприкосновения с фрагментом 2

Условные обозначения границ:

	граница зоны планируемого размещения объекта капитального строительства федерального значения
	граница планируемой к установлению придорожной полосы
	установленные красные линии
	лабораторные точки установливаемых красных линий
	границы территории, в отношении которой осуществляется подготовка проекта планировки
	границы кадастровых кварталов, обозначение кадастрового квартала
	границы береговой полосы
	оси проектируемой трассы
	лесной квартал/лесотоксикационная выделка Спасского лесничества
	границы лесотоксикационных выделок Спасского лесничества
	границы зон планируемого размещения линейных объектов, не относящихся к объекту федерального значения, а также подлежащих переносу (перестройке) из зон планируемого размещения линейных объектов федерального значения
	лабораторные точки границ зон планируемого размещения линейных объектов, не относящихся к объекту федерального значения, а также подлежащих переносу (перестройке) из зон планируемого размещения линейных объектов федерального значения
	границы охраняемых зон проектируемой воздушной линии
	границы охраняемых зон проектируемой линии связи
	лабораторные точки границ зон планируемого размещения объектов капитального строительства федерального значения
	границы сельских и городских поселений Черниговского района Приморского края
	границы населенных пунктов
	лабораторные точки границ устанавливаемой придорожной полосы

Условные обозначения:

	проездная часть автомобильной дороги
	объездные полосы
	границы планируемой нарезки пешеходной дорожки
	проектируемая линия ВП
	проектируемая линия связи
	существующая линия ВП
	лабораторные точки существующей
	проектируемый шумозащитный экран
	проектируемые мостовые переходы
	проектируемые откосы
	демонтируемые откосы существующей автомобильной дороги
	проектируемая водопроводная труба
	спускнонаправляющая дамба
	реки, ручьи

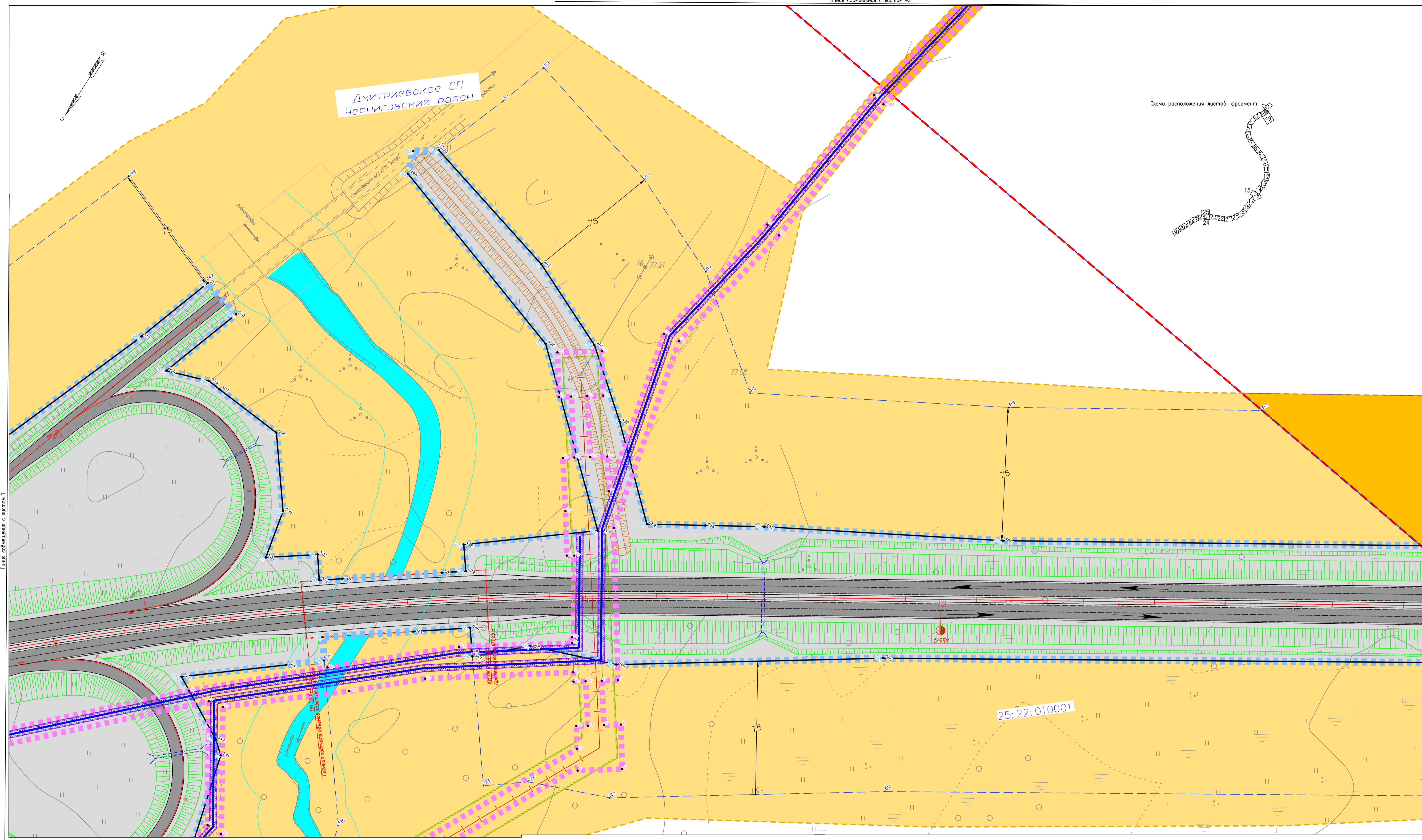
Условные обозначения территориальных зон:

	зона транзитной инфраструктуры
	зона земель лесного фонда
	зона земель сельскохозяйственного назначения
	производственная зона
	зона земель населенных пунктов

Примечания:

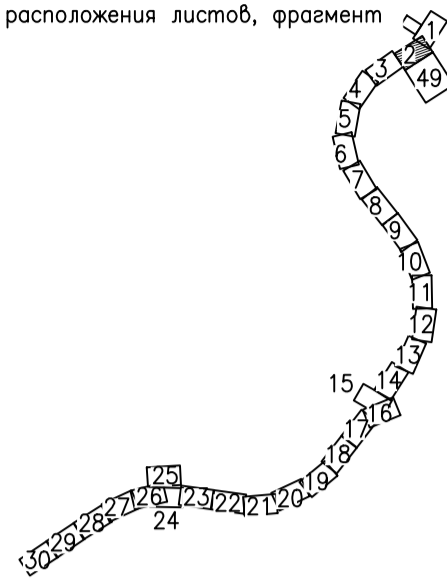
1. Система координат МСК 25, зона 2;
2. Границы существующей придорожной полосы в ЕФРН отсутствуют;
3. Чертеж планировки территории выполнен с черными границами зон планируемого размещения линейных объектов и границами зон планируемого размещения линейных объектов, подлежащих переносу (перестройке) из зон планируемого размещения линейных объектов;
4. Береговая полоса для рек и ручьев установлена в соответствии с п. 6 ст. 6 Водного кодекса РФ. Для болот и пойм береговая полоса не определяется;
5. Существующее дорожное покрытие в местах соприкосновения с проектируемой после снятия асфальтового покрытия используется для строительства проектируемой.

ГК N10-17/ПИР- ППТ-04					
Строительство и реконструкция автомобильной дороги М-60 "Уссури" от Хабаровского Владивостока. Реконструкция автомобильной дороги А-370 "Уссури" Хабаровск - Владивосток км 557 - км 591, Приморский край					
Изм.	Кол.уч.	Лист	№ док.	Подпись	Дата
Разроб.	Доблетов А.Ф.				18.06.17
Проверил	Самушкин М.Р.				18.06.17
ГИП	Крулякова Н.М.				18.06.17
Чертеж планировки территории					
Стадия	Лист	Листов			
ПД	1	49			
Масштаб 1:1000					
ООО "ГИП"					



Дмитриевское СП
Черниговский район

Схема расположения листов, фрагмент



Линия сообщения с листом 1

Линия сообщения с листом 3

25:22:010001

Условные обозначения границ:

—	граница зоны планируемого размещения объекта капитального строительства федерального значения
—	граница планируемой к установлению придорожной полосы
—	установленные красные линии
•	лабораторные точки установливаемых красных линий
—	границы территории, в отношении которой осуществляется подготовка проекта планировки
—	границы кадастровых кварталов, обозначение кадастрового квартала
25:22:010001	граница береговой полосы
—	оси проектируемой трассы
75/14	лесной квартал/лесотаксационная выдел Спасского лесничества
—	границы лесотаксационных выделов Спасского лесничества
—	границы зон планируемого размещения линейных объектов, не относящихся к объекту федерального значения, а также подлежащих переносу (перестройству) из зон планируемого размещения линейных объектов федерального значения
•	лабораторные точки границ зон планируемого размещения линейных объектов, не относящихся к объекту федерального значения, а также подлежащих переносу (перестройству) из зон планируемого размещения линейных объектов федерального значения
—	границы охранных зон проектируемой воздушной линии
—	границы охранных зон проектируемой линии связи
•	лабораторные точки границ зон планируемого размещения объекта капитального строительства федерального значения
—	границы сельских и городских поселений Черниговского района Приморского края
—	границы населенных пунктов
•	лабораторные точки границ установливаемой придорожной полосы

Условные обозначения:

—	проезжая часть автомобильной дороги
—	автомобильные остановки
—	сазки
—	проектируемая наземная пешеходная переход
—	протурера
—	проектируемая линия ВП
—	проектируемая линия связи
—	существующая линия ВП
—	параллельная кабель связи существующий
—	проектируемый шумозащитный экран
—	проектируемые мостовые переходы
—	проектируемые откосы
—	демонтируемые откосы существующей автомобильной дороги
—	проектируемая водопроводная труба
—	спрундровывающая труба
—	реки, ручьи

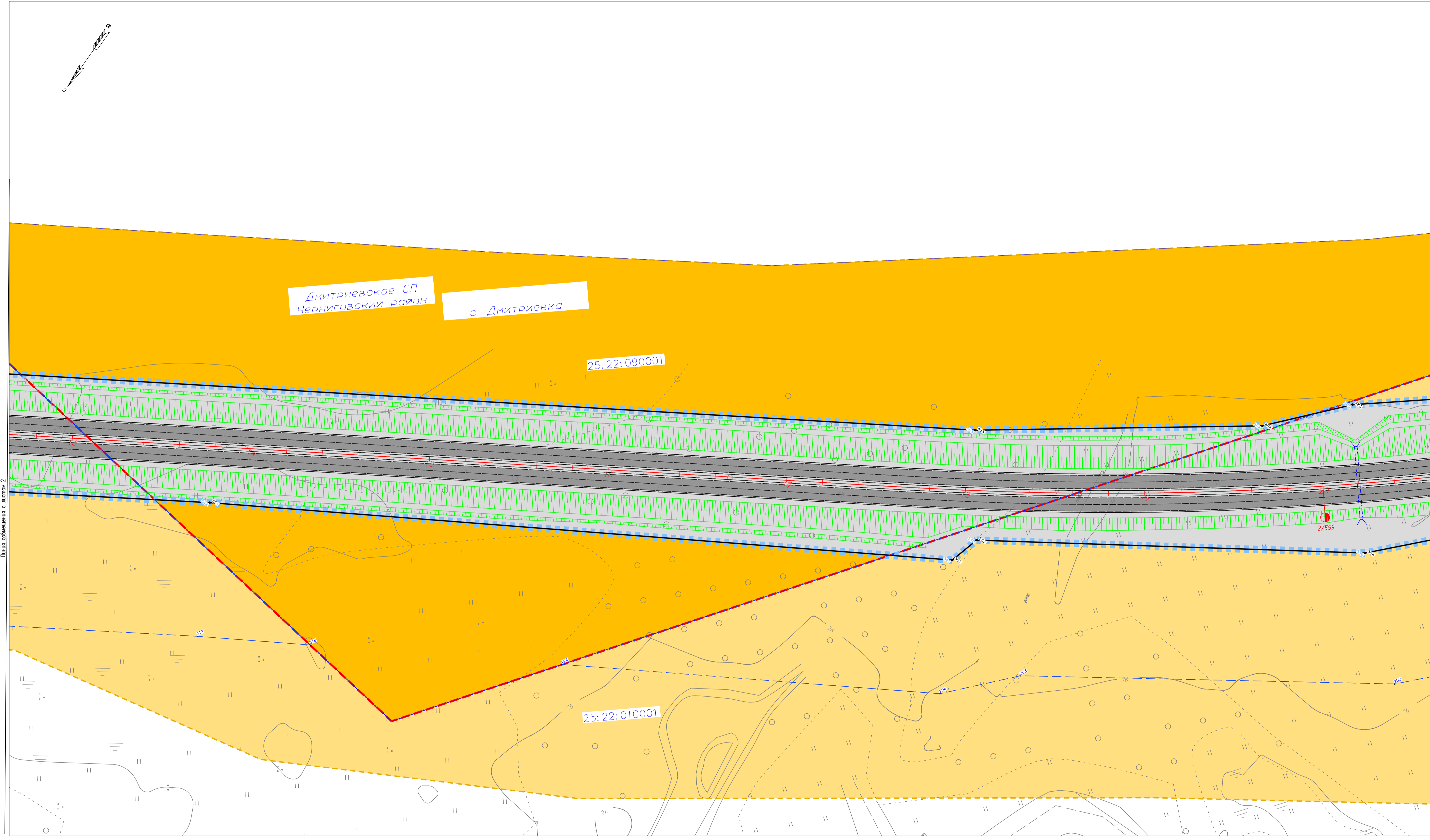
Условные обозначения территориальных зон:

—	зона транспортной инфраструктуры
—	зона земель лесного фонда
—	зона земель сельскохозяйственного назначения
—	производственная зона
—	зона земель населенных пунктов

- Примечания:**
1. Система координат МСК 25, зона 2;
 2. Границы существующей придорожной полосы в ЕГРН отсутствуют;
 3. Чертеж планировки территории составлен с чертёжными границами зон планируемого размещения линейных объектов (перестройству) из зон планируемого размещения линейных объектов;
 4. Береговые полосы для рек и ручьёв установлены в соответствии с п. 6 ст. 6 Водного кодекса РФ. Для болот и поймы береговых полос не определяется;
 5. Существующее дорожное полотно в местах соблюдения с проектируемой после снятия асфальтового покрытия используется для строительства проектируемой.

ГК N10-17/ПИР- ППТ-ОЧ							
Строительство и реконструкция автомобильной дороги М-60 "Усури" от Хабаровского Владивостока. Реконструкция автомобильной дороги А-370 "Усури" Хабаровск - Владивосток км 557 - км 591, Приморский край							
Изм.	Кол.уч.	Лист	№ док.	Подпись	Дата		
Разроб.	Доблетов А.Ф.				18.06.17		
Проблея	Самуилин М.Р.				18.06.17		
ГИП	Кружкова Н.М.				18.06.17		
Чертеж планировки территории					Стадия	Лист	Листов
					ПД	2	49
Масштаб 1:1000					ООО "ГИП"		
					Формат А1		

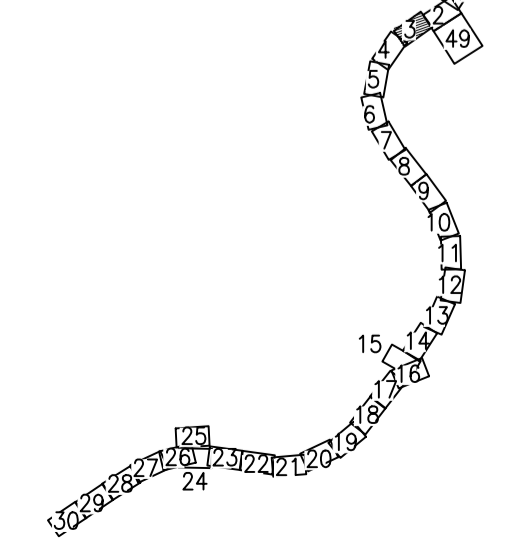
Имя, N подл. Подпись и дата. Выходной лист N



Линия соприкосновения с листом 2

Линия соприкосновения с листом 4

Схема расположения листов, фрагмент



Условные обозначения границ	
	граница зоны планируемого размещения объекта капитального строительства федерального значения
	граница планируемой к установлению придорожной полосы
	граница установившейся красной линии
	лабораторные точки установившейся красной линии
	граница территории, в отношении которой осуществляется подготовка проекта планировки территории
	граница кадастровых кварталов, обозначение кадастрового квартала
	граница береговой полосы
	оси проектируемой трассы
	лесной квартал/лесотоксикационная фаза Спасского лесничества
	граница лесотоксикационных выделов Спасского лесничества
	граница зон планируемого размещения линейных объектов, не относящихся к объекту федерального значения, а также подлежащих переносу (перестройке) из зон планируемого размещения линейных объектов федерального значения
	лабораторные точки границ зон планируемого размещения линейных объектов, не относящихся к объекту федерального значения, а также подлежащих переносу (перестройке) из зон планируемого размещения линейных объектов федерального значения
	граница охраняемых зон проектируемой воздушной линии
	граница охраняемых зон проектируемой линии связи
	лабораторные точки границ зон планируемого размещения объекта капитального строительства федерального значения
	граница сельских и городских поселений Черниговского района Приморского края
	граница населенных пунктов
	лабораторные точки границ установившейся придорожной полосы

Условные обозначения:	
	проезжая часть автомобильной дороги
	автомобильные остановки
	сазны
	проектируемая наземная пешеходная дорожка
	проектируемая линия ВП
	проектируемая линия связи
	существующая линия ВП
	параметры кабеля связи существующей
	проектируемый шумозащитный экран
	проектируемые мостовые переходы
	проектируемые откосы
	демонстрируемые откосы существующей автомобильной дороги
	проектируемая водопроводная труба
	спроектированная дорожка
	реки, ручьи

Примечания:

1. Система координат МСК 25, зона 2;
2. Границы существующей придорожной полосы в ЕГРН отсутствуют;
3. Чертеж планировки территории совмещен с чертежами границ зон планируемого размещения линейных объектов и границ зон планируемого размещения линейных объектов, подлежащих переносу (перестройке) из зон планируемого размещения линейных объектов;
4. Береговые полосы для рек и ручьев установлены в соответствии с п. 6 ст. 6 Водного кодекса РФ. Для дач и парков береговые полосы не определяются;
5. Существующее дорожное полотно в местах совпадения с проектируемой после снятия асфальтового покрытия используется для строительства проектируемой.

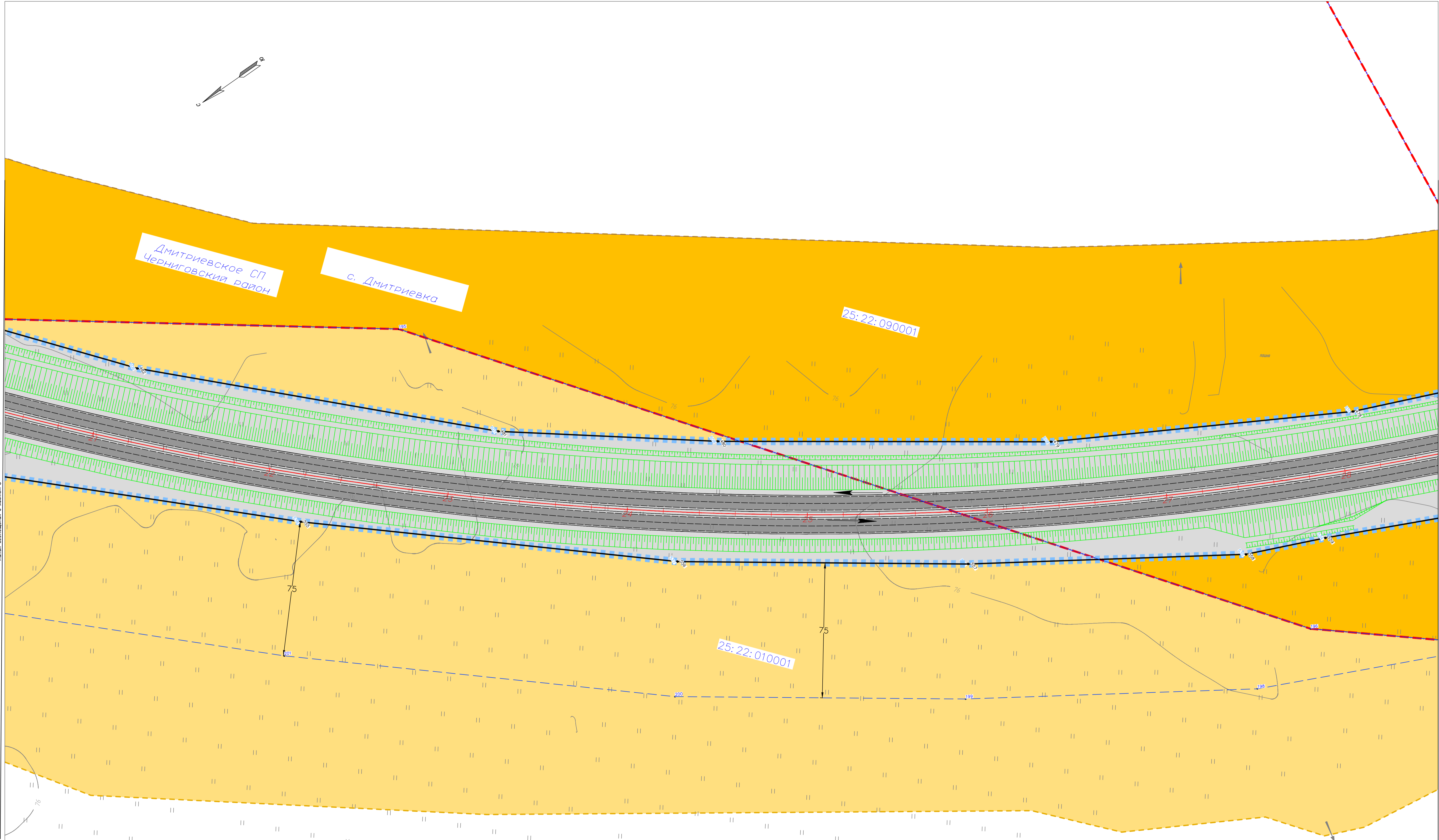
ГК N10-17/ПИР- ППТ-04					
Строительство и реконструкция автомобильной дороги М-60 "Уссури" от Хабаровска до Владивостока. Реконструкция автомобильной дороги А-370 "Уссури" Хабаровск - Владивосток км 557 - км 591, Приморский край					
Изм.	Кол.уч.	Лист	№ док.	Подпись	Дата
Разроб.	Добавляев А.Ф.				18.06.17
Проверил	Самушкин М.Р.				18.06.17
ГИП	Кружкова Н.М.				18.06.17

Стация	Лист	Листов
ПД	3	49

Масштаб 1:1000

ООО "ГИП"

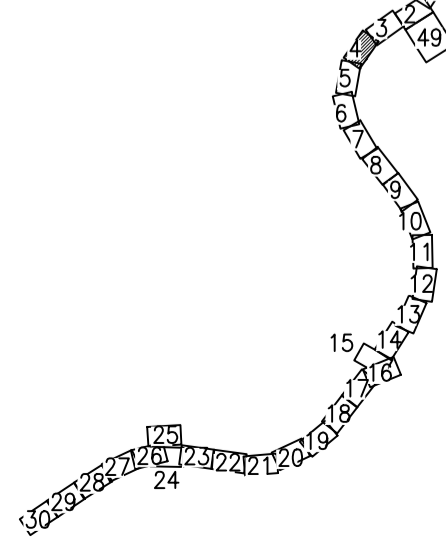
Имя, N поз. / Подпись и дата / Блок, шифр, N



Линия соприкосновения с листом 3

Линия соприкосновения с листом 5

Схема расположения листов, фрагмент



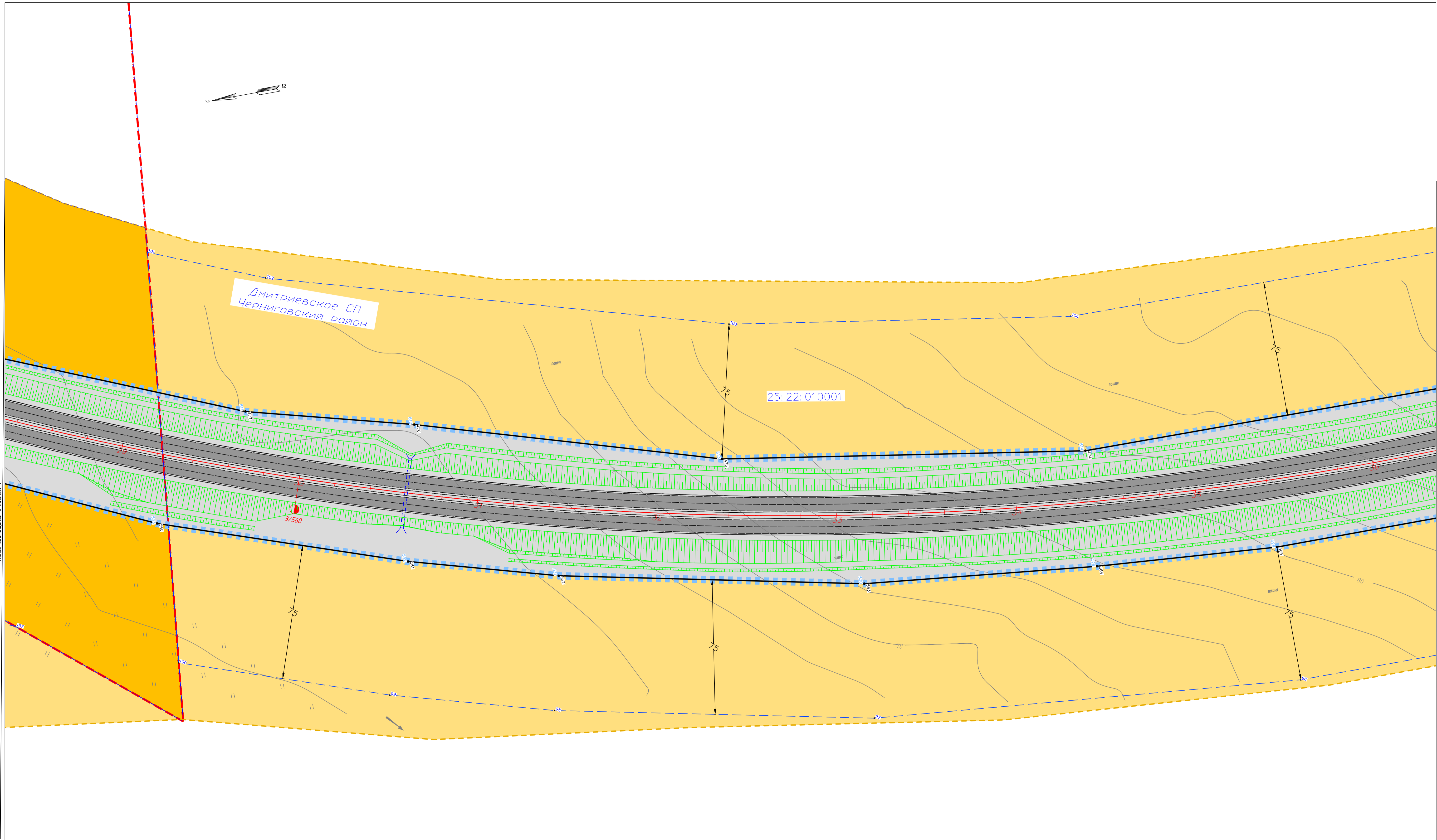
Условные обозначения границ	
	граница зоны планируемого размещения объекта капитального строительства федерального значения
	граница планируемой к установлению придорожной полосы
	устанавливаемые красные линии
	лабораторные точки установливаемых красных линий
	границы территории, в отношении которой осуществляется подготовка проекта планировки
	границы кадастровых кварталов, обозначение кадастрового квартала
	граница береговой полосы
	оси проектируемой трассы
	лесной квартал/лесотимберная выдел Спасского лесничества
	границы лесотимберных выделов Спасского лесничества
	границы зон планируемого размещения линейных объектов, не относящихся к объекту федерального значения, а также подлежащих переносу (перестройству) из зоны планируемого размещения линейного объекта федерального значения
	лабораторные точки границ зон планируемого размещения линейных объектов, не относящихся к объекту федерального значения, а также подлежащих переносу (перестройству) из зоны планируемого размещения линейного объекта федерального значения
	границы охраняемых зон проектируемой воздушной линии
	границы охраняемых зон проектируемой линии связи
	лабораторные точки границ зон планируемого размещения объекта капитального строительства федерального значения
	границы сельских и городских поселений Черниговского района Приморского края
	границы населенных пунктов
	лабораторные точки границ устанавливаемой придорожной полосы

Условные обозначения:	
	проезжая часть автомобильной дороги
	автомобильные остановки
	леса
	проектируемый наземный пешеходный переход
	проектируемая линия ВП
	проектируемая линия связи
	существующая линия ВП
	лабораторные кабели связи существующей
	проектируемый шумозащитный экран
	проектируемые мостовые переходы
	проектируемые откосы
	демонтируемые откосы существующей автомобильной дороги
	проектируемая водопроводная труба
	спрундровывающая труба
	реки, ручьи

Условные обозначения территориальных зон:	
	зона транспортной инфраструктуры
	зона земель лесного фонда
	зона земель сельскохозяйственного назначения
	производственная зона
	зона земель населенных пунктов

Примечания:				
1.	Система координат МСК 25, зона 2;			
2.	Границы существующей придорожной полосы в ЕГРН отсутствуют;			
3.	Чертеж планировки территории совмещен с чертежами границ зон планируемого размещения линейных объектов (перестройству) из зон планируемого размещения линейных объектов;			
4.	Береговые полосы для рек и ручьев установлены в соответствии с п. 6 ст. 6 Водного кодекса РФ. Для болот и поймы береговая полоса не определяется;			
5.	Существующее дорожное полотно в местах соприкосновения с проектируемой после снятия асфальтового покрытия используется для строительства проектируемой.			

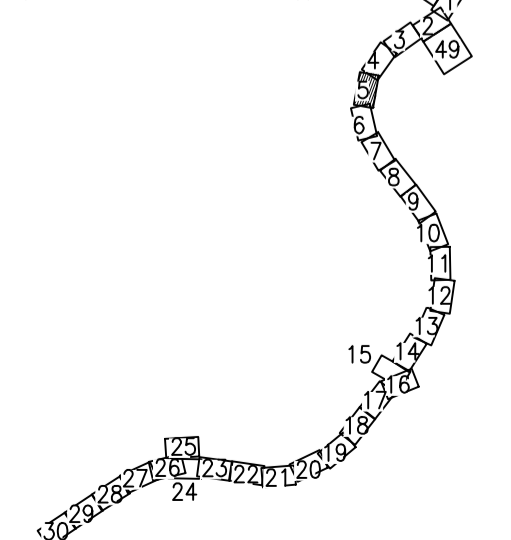
ГК N10-17/ПИР- ППТ-04				
Строительство и реконструкция автомобильной дороги М-60 "Уссури" от Хабаровска до Владивостока. Реконструкция автомобильной дороги А-370 "Уссури" Хабаровск - Владивосток км 557 - км 591, Приморский край				
Изм.	Кол.уч.	Лист	№ док.	Дата
Разроб.	Добавляев А.Ф.			18.06.17
Проверил	Соскулин М.Р.			18.06.17
ГИП	Крулякова Н.М.			18.06.17
Чертеж планировки территории			Стадия	Лист
			ПД	4
			Листов	49
Масштаб			000 "ГИП"	
1:1000				



Дмитриевское СП
Черниговский район

25:22:010001

Схема расположения листов, фрагмент



Условные обозначения границ	
	границы зоны планируемого размещения объекта капитального строительства федерального значения
	границы планируемой к установлению придорожной полосы
	установившиеся красные линии
	лабораторные точки установившихся красных линий
	границы территории, в отношении которой осуществляется подготовка проекта планировки
	границы кварталов, обозначение квартального
	границы береговых полос
	оси проектируемой трассы
	лесной квартал/лесотоксикационная фаза Спасского лесничества
	границы лесотоксикационных выделов Спасского лесничества
	границы зон планируемого размещения линейных объектов, не относящихся к объекту федерального значения, а также подлежащих переносу (перестройке) из зон планируемого размещения линейных объектов федерального значения
	лабораторные точки границ зон планируемого размещения линейных объектов, не относящихся к объекту федерального значения, а также подлежащих переносу (перестройке) из зон планируемого размещения линейных объектов федерального значения
	границы охраняемых зон проектируемой воздушной линии
	границы охраняемых зон проектируемой линии связи
	лабораторные точки границ зон планируемого размещения объектов капитального строительства федерального значения
	границы сельских и городских поселений Черниговского района Приморского края
	границы населенных пунктов
	лабораторные точки границ установившейся придорожной полосы

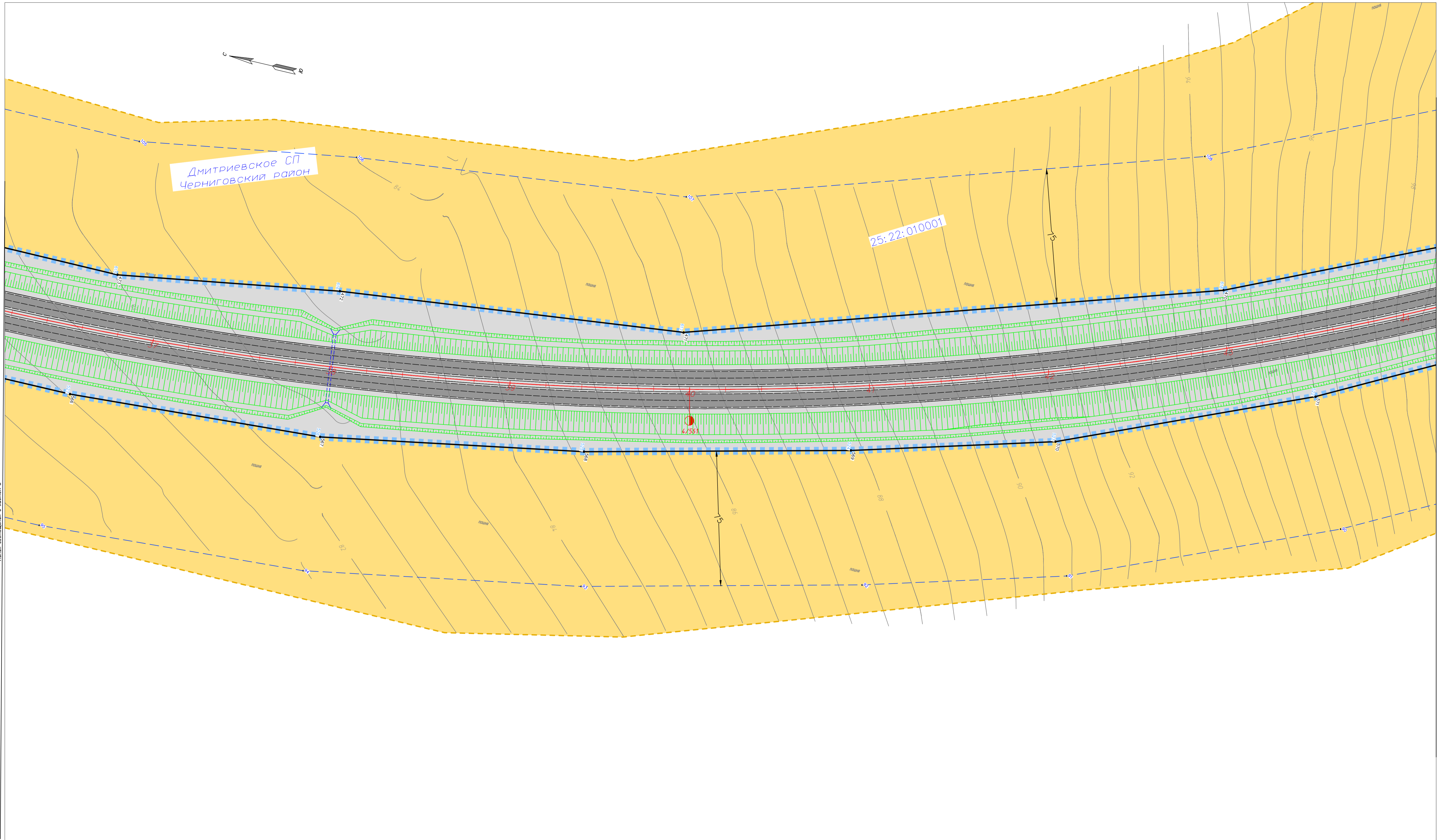
Условные обозначения:	
	проезжая часть автомобильной дороги
	обочинные остановки
	земли
	проектируемая наземная пешеходная дорожка
	проектируемая линия ВЛ
	проектируемая линия связи
	существующая линия ВЛ
	лабораторные кабели связи существующей
	проектируемый шумозащитный экран
	проектируемые мостовые переходы
	проектируемые откосы
	демонтируемые откосы существующей автомобильной дороги
	проектируемая водопроводная труба
	спроектированная дренажная труба
	реки, ручьи

Условные обозначения территориальных зон:	
	зона транспортной инфраструктуры
	зона земель лесного фонда
	зона земель сельскохозяйственного назначения
	производственная зона
	зона земель населенных пунктов

Примечания:

- Система координат МСК 25, зона 2;
- Границы существующей придорожной полосы в ЕГРН отсутствуют;
- Чертеж планировки территории совмещен с чертежами границ зон планируемого размещения линейных объектов и границ зон планируемого размещения объектов, подлежащих переносу (перестройке) из зон планируемого размещения линейных объектов;
- Береговые полосы для рек и ручьев установлены в соответствии с п. 6 ст. 6 Водного кодекса РФ. Для рек и ручьев береговые полосы не определяются;
- Существующее дорожное полотно в местах совпадения с проектируемой после снятия асфальтового покрытия используется для строительства проектируемой.

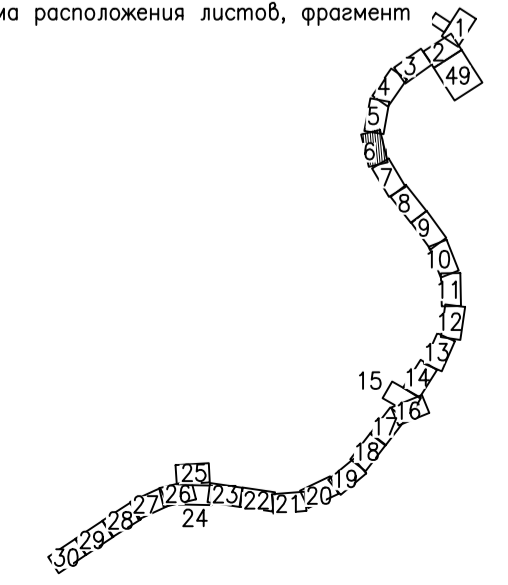
ГК N10-17/ПИР- ППТ-04				
Строительство и реконструкция автомобильной дороги М-60 "Уссури" от Хабаровска до Владивостока. Реконструкция автомобильной дороги А-370 "Уссури" Хабаровск - Владивосток км 557 - км 591, Приморский край				
Изм.	Кол.уч.	Лист	№ док.	Дата
Разроб.	Добеляев А.Ф.			18.06.17
Проверил	Самуилин М.Р.			18.06.17
ГИП	Кружикова Н.М.			18.06.17
Чертеж планировки территории		Стадия	Лист	Листов
		ПД	5	49
Масштаб 1:1000			ООО "ГИП"	



Линия соприкосновения с листом 5

Линия соприкосновения с листом 7

Схема расположения листов, фрагмент



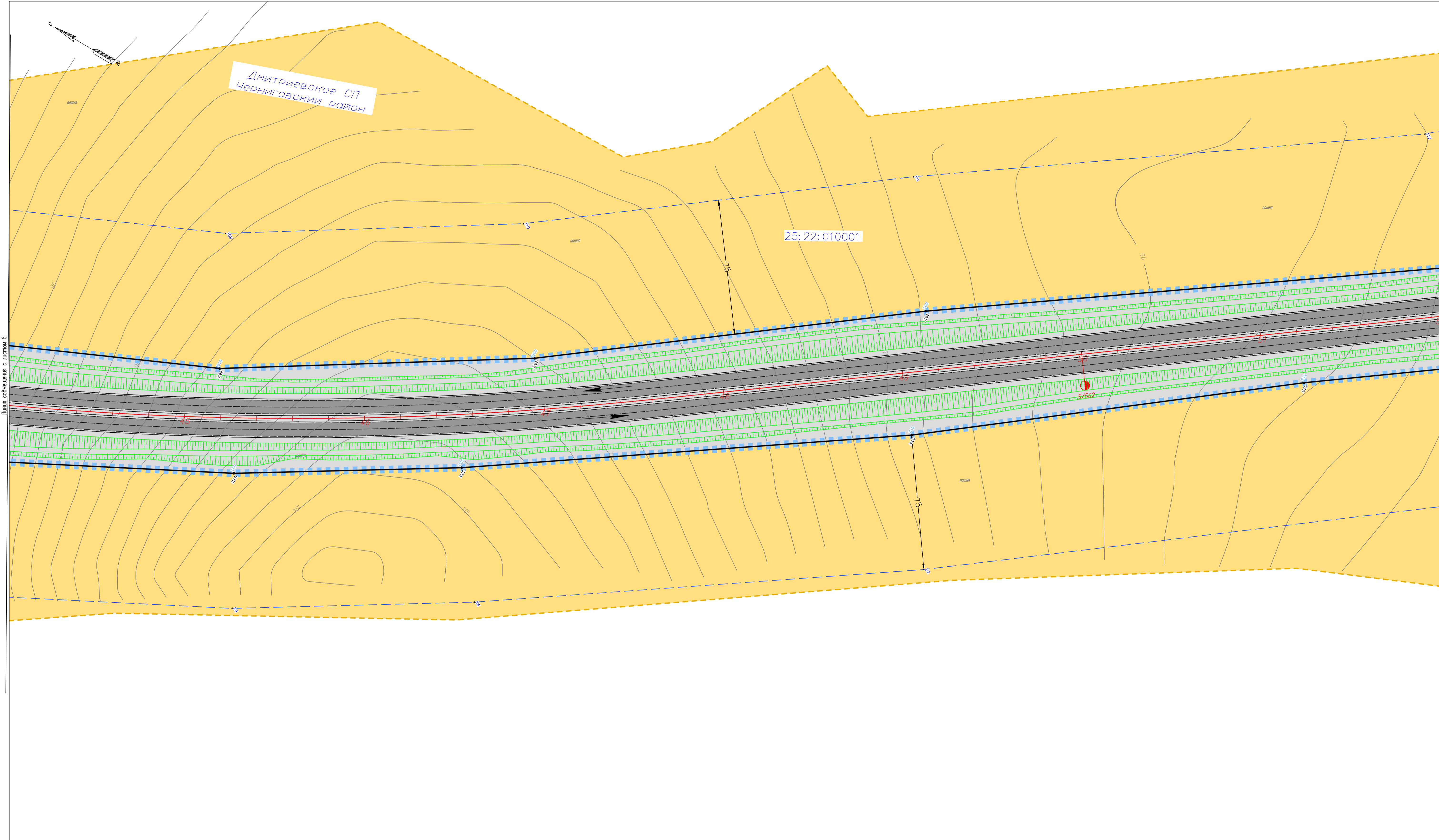
Условные обозначения границ	
	граница зоны планируемого размещения объекта капитального строительства федерального значения
	граница планируемой к установлению придорожной полосы
	устанавливаемые красные линии
	лабораторные точки установливаемых красных линий
	границы территории, в отношении которой осуществляется подготовка проекта планировки
	границы кадастровых кварталов, обозначение кадастрового квартала
	границы береговой полосы
	оси проектируемой трассы
	лесной квартал/лесотоксационная фаза Спасского лесничества
	границы лесотоксационных выделов Спасского лесничества
	границы зон планируемого размещения линейных объектов, не относящихся к объекту федерального значения, а также подлежащих переносу (перестройству) из зоны планируемого размещения линейного объекта федерального значения
	лабораторные точки границ зон планируемого размещения линейных объектов, не относящихся к объекту федерального значения, а также подлежащих переносу (перестройству) из зоны планируемого размещения линейного объекта федерального значения
	границы охраняемых зон проектируемой воздушной линии
	границы охраняемых зон проектируемой линии связи
	лабораторные точки границ зон планируемого размещения объекта капитального строительства федерального значения
	границы сельских и городских поселений Черниговского района Приморского края
	границы населенных пунктов
	лабораторные точки границ устанавливаемой придорожной полосы

Условные обозначения:	
	проезжая часть автомобильной дороги
	объездные остановки
	сазки
	проектируемая надземная пешеходная дорожка
	проектируемая линия ВП
	проектируемая линия связи
	существующая линия ВП
	лабораторные кабели связи существующей
	проектируемая шумозащитный экран
	проектируемые мостовые переходы
	проектируемые откосы
	демонтируемые откосы существующей автомобильной дороги
	проектируемая водопроводная труба
	спрунгерывающая дренаж
	реки, ручьи

Условные обозначения территориальных зон:	
	зона транспортной инфраструктуры
	зона земель лесного фонда
	зона земель сельскохозяйственного назначения
	производственная зона
	зона земель населенных пунктов

- Примечания:
1. Система координат МСК 25, зона 2;
 2. Границы существующей придорожной полосы в ЕФРН отсутствуют;
 3. Чертеж планировки территории совмещен с чертежами границ зон планируемого размещения линейных объектов и границ зон планируемого размещения линейных объектов, подлежащих переносу (перестройству) из зон планируемого размещения линейных объектов;
 4. Береговая полоса для рек и ручьев установлена в соответствии с п. 6 ст. 6 Водного кодекса РФ. Для болот и поймы береговая полоса не определяется;
 5. Существующее дорожное полотно в местах совпадения с проектируемой после снятия асфальтового покрытия используется для строительства проектируемой.

ГК N10-17/ПИР- ППТ-04					
Строительство и реконструкция автомобильной дороги М-60 "Усури" от Хабаровского Владивостока. Реконструкция автомобильной дороги А-370 "Усури" Хабаровск - Владивосток км 557 - км 591, Приморский край					
Изм.	Кол.уч.	Лист	№ док.	Подпись	Дата
Разроб.	Доблетов А.Ф.		18.06.17		
Проверил	Сосулин М.Р.		18.06.17		
ГИП	Крулякова Н.М.		18.06.17		
Чертеж планировки территории			Стадия	Лист	Листов
			ПД	6	49
Масштаб 1:1000			ООО "ГИП"		
Формат А1					



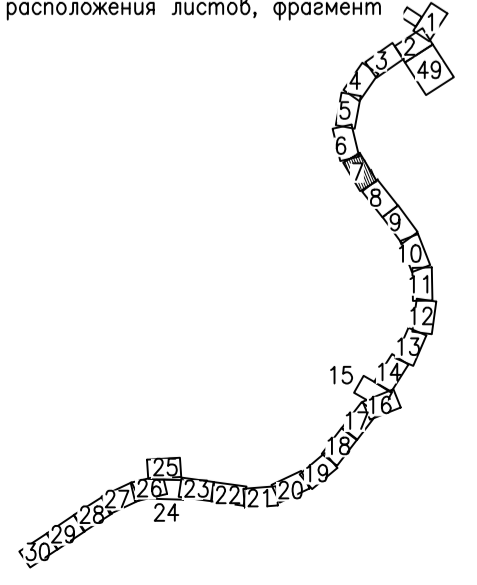
Линия обмещения с листом 6

Линия обмещения с листом 8

Дмитриевское СП
Черниговский район

25: 22: 010001

Схема расположения листов, фрагмент



Условные обозначения границ	
	границы зоны планируемого размещения объекта капитального строительства федерального значения
	границы планируемой к установлению придорожной полосы
	устанавливаемые красные линии
	лабораторные точки устанавливаемых красных линий
	границы территории, в отношении которой осуществляется подготовка проекта планировки территории
	границы кадастровых кварталов, обозначение кадастрового квартала
	границы береговой полосы
	оси проектируемой трассы
	лесной квартал/лесотоксикационная фаза Спасского лесничества
	границы лесотоксикационных выделов Спасского лесничества
	границы зон планируемого размещения линейных объектов, не относящихся к объекту федерального значения, а также подлежащих переносу (перестройству) из зоны планируемого размещения линейного объекта федерального значения
	лабораторные точки границ зон планируемого размещения линейных объектов, не относящихся к объекту федерального значения, а также подлежащих переносу (перестройству) из зоны планируемого размещения линейного объекта федерального значения
	границы охранных зон проектируемой воздушной линии
	границы охранных зон проектируемой линии связи
	лабораторные точки границ зон планируемого размещения объекта капитального строительства федерального значения
	границы сельских и городских поселений Черниговского района Приморского края
	границы населенных пунктов
	лабораторные точки границ устанавливаемой придорожной полосы

Условные обозначения:	
	проезжая часть автомобильной дороги
	объездные остановки
	сазки
	проектируемая наземная пешеходная дорожка
	проектируемая линия ВП
	проектируемая линия связи
	существующая линия ВП
	лабораторные кабели связи существующей
	проектируемый шумозащитный экран
	проектируемые мостовые переходы
	проектируемые откосы
	демонтируемые откосы существующей автомобильной дороги
	проектируемая водопроводная труба
	спроектированная дренажная канава
	реки, ручьи

Условные обозначения территориальных зон:	
	зона транспортной инфраструктуры
	зона земель лесного фонда
	зона земель сельскохозяйственного назначения
	производственная зона
	зона земель населенных пунктов

Примечания:

1. Система координат МСК 25, зона 2;
2. Границы существующей придорожной полосы в ЕФРН отсутствуют;
3. Чертеж планировки территории обмещения с чертежами границ зон планируемого размещения линейных объектов и границ зон планируемого размещения линейных объектов, подлежащих переносу (перестройству) из зон планируемого размещения линейных объектов;
4. Береговые полосы для рек и ручьев установлены в соответствии с п. 6 ст. 6 Водного кодекса РФ. Для болот и поймы береговая полоса не определяется;
5. Существующее дорожное полотно в местах обмещения с проектируемой после снятия асфальтового покрытия используется для строительства проектируемой.

ГК N10-17/ПИР- ППТ-04				
Строительство и реконструкция автомобильной дороги М-60 "Усури" от Хабаровского Владивостока. Реконструкция автомобильной дороги А-370 "Усури" Хабаровск - Владивосток км 557 - км 591, Приморский край				
Изм.	Кол.уч.	Лист	№ док.	Дата
Разроб.	Доблетов А.Ф.			18.06.17
Проверил	Самуилин М.Р.			18.06.17
ГИП	Кружкова Н. М.			18.06.17

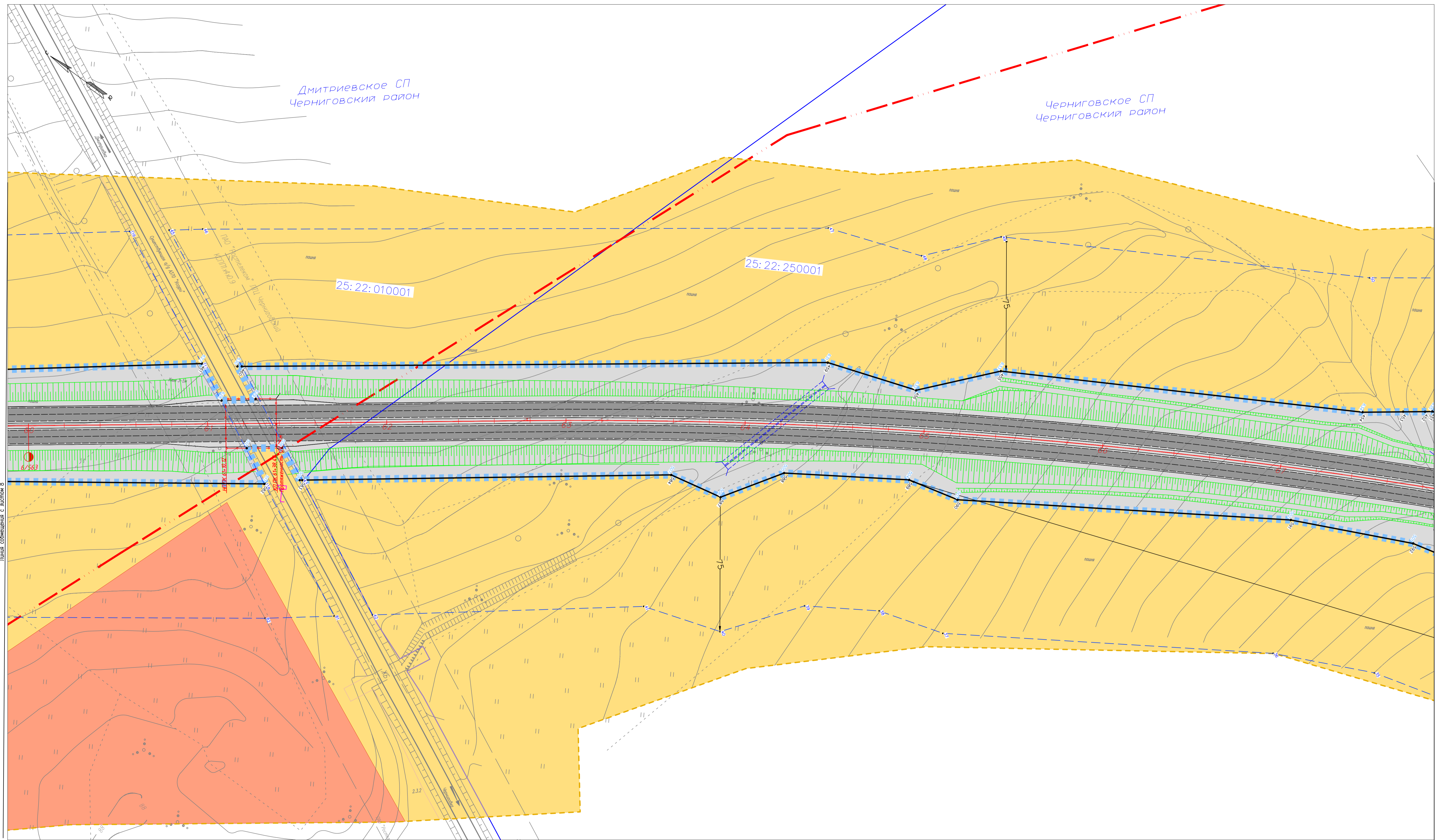
Стация	Лист	Листов
ПД	7	49

Масштаб
1:1000

ООО "ГИП"

Формат А1

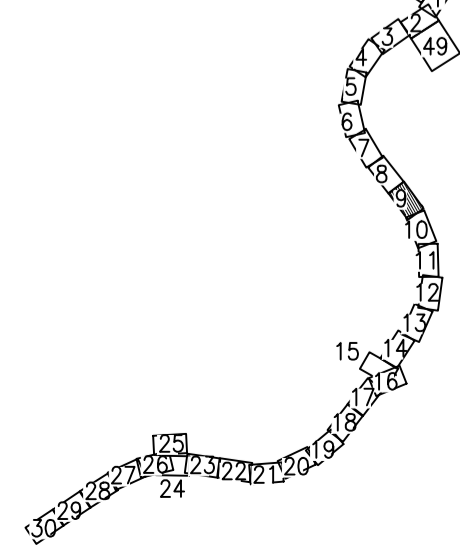
Имя, Ф.И.О. Инж. Н. И. Попова
 Подпись и дата
 18.06.17



Линия со смещением с листом 8

Линия со смещением с листом 10

Схема расположения листов, фрагмент



Условные обозначения границ	
	граница зоны планируемого размещения объекта капитального строительства федерального значения
	граница планируемой к установлению придорожной полосы
	устанавливаемые красные линии
	лабораторные точки устанавливаемых красных линий
	границы территории, в отношении которой осуществляется подготовка проекта планировки территории
	границы кадастровых кварталов, обозначение кадастрового квартала
	границы береговой полосы
	оси проектируемой трассы
	лесной квартал/лесотоксикационная фаза Спасского лесничества
	границы лесотоксикационных выделов Спасского лесничества
	границы зон планируемого размещения линейных объектов, не относящихся к объекту федерального значения, а также подлежащих переносу (перестройству) из зоны планируемого размещения линейного объекта федерального значения
	лабораторные точки границ зон планируемого размещения линейных объектов, не относящихся к объекту федерального значения, а также подлежащих переносу (перестройству) из зоны планируемого размещения линейного объекта федерального значения
	границы охраняемых зон проектируемой воздушной линии
	границы охраняемых зон проектируемой линии связи
	лабораторные точки границ зон планируемого размещения объектов капитального строительства федерального значения
	границы сельских и городских поселений Черниговского района Приморского края
	границы населенных пунктов
	лабораторные точки границ устанавливаемой придорожной полосы

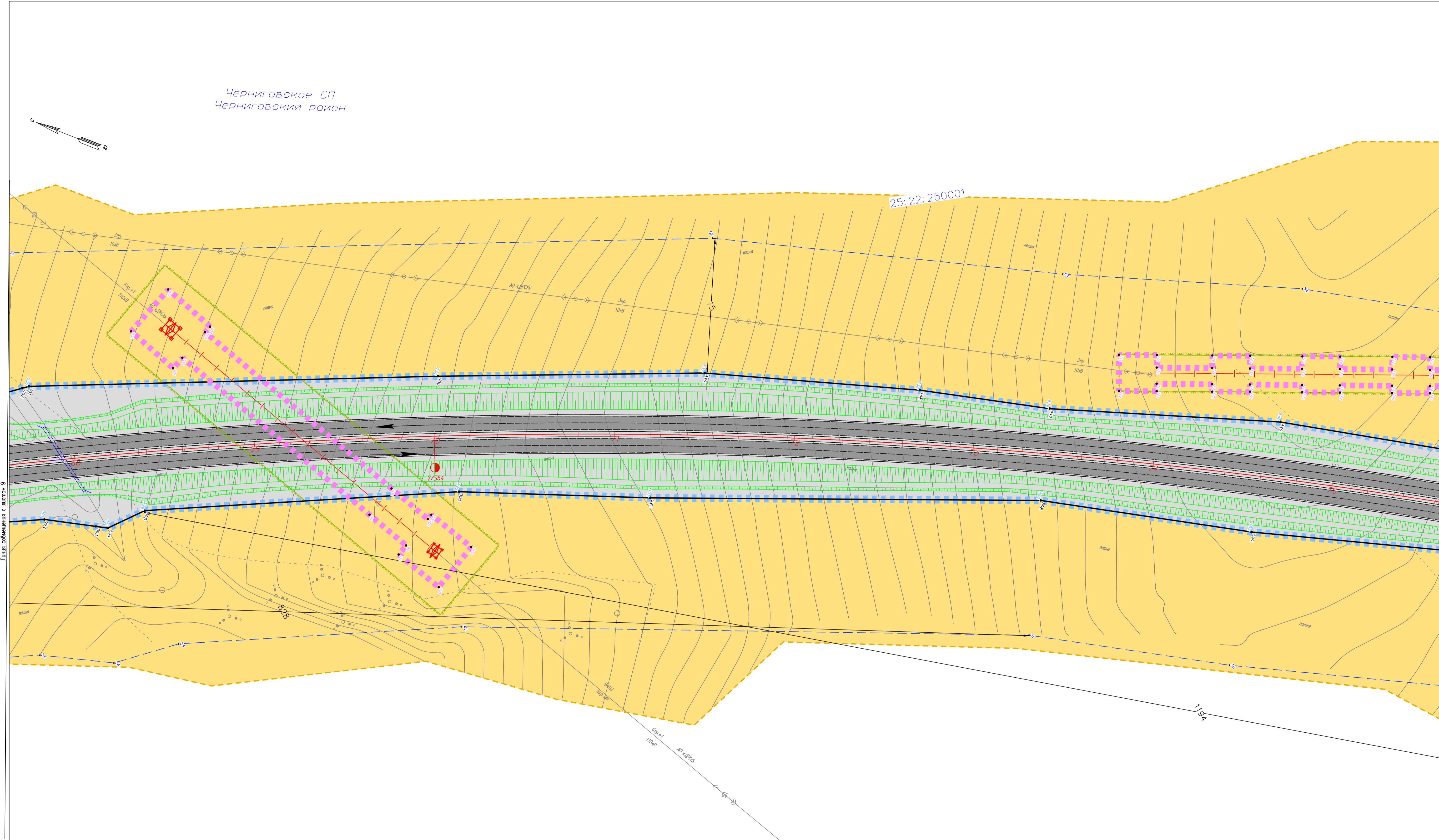
Условные обозначения:	
	проезжая часть автомобильной дороги
	объектные остановки
	сазки
	проектируемая наземная пешеходная дорожка
	проектируемая линия ВП
	проектируемая линия связи
	существующая линия ВП
	параметры кабеля связи существующий
	проектируемый шумозащитный экран
	проектируемые мостовые переходы
	проектируемые откосы
	демонстрируемые откосы существующей автомобильной дороги
	проектируемая водопроводная труба
	спроектированная дренажная труба
	реки, ручьи

Условные обозначения территориальных зон:	
	зона транспортной инфраструктуры
	зона земель лесного фонда
	зона земель сельскохозяйственного назначения
	производственная зона
	зона земель населенных пунктов

Примечания:
 1. Система координат МСК 25, зона 2;
 2. Границы существующей придорожной полосы в ЕФРН отсутствуют;
 3. Чертеж планировки территории совмещен с чертежами границ зон планируемого размещения линейных объектов и границ зон планируемого размещения объектов, подлежащих переносу (перестройству) из зон планируемого размещения линейных объектов;
 4. Береговая полоса для рек и ручьев установлена в соответствии с п. 6 ст. 6 Водного кодекса РФ. Для болот и поймы береговая полоса не определяется;
 5. Существующее дорожное покрытие в местах совпадения с проектируемой после снятия асфальтового покрытия используется для строительства проектируемой.

ГК N10-17/ПИР- ППТ-04					
Строительство и реконструкция автомобильной дороги М-60 "Усури" от Хабаровска до Владивостока. Реконструкция автомобильной дороги А-370 "Усури" Хабаровск - Владивосток км 557 - км 591, Приморский край					
Изм.	Кол.уч.	Лист	№ док.	Подпись	Дата
Разроб.	Доблетков А.Ф.				18.06.17
Проверил	Самуилин М.Р.				18.06.17
ГИП	Крулякова Н.М.				18.06.17
Чертеж планировки территории					
Масштаб		Стадия	Лист	Листов	
1:1000		ПД	9	49	
ООО "ГИП"					

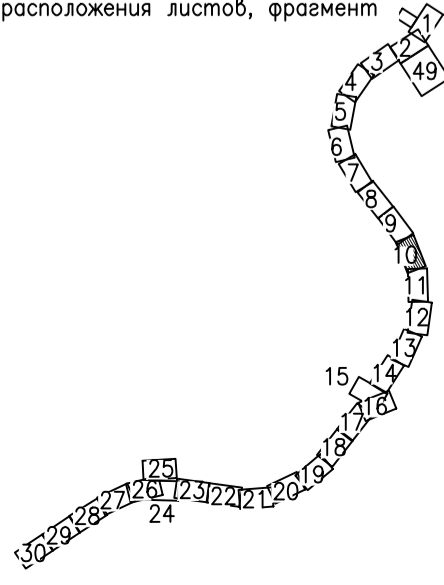
Черниговское СП
Черниговский район



Линия смещения с листом 9

Линия смещения с листом 11

Схема расположения листов, фрагмент



Условные обозначения границ	
[Symbol]	границы зон планируемого размещения объектов капитального строительства федерального значения
[Symbol]	границы планируемой к установлению придорожной полосы
[Symbol]	установливаемые красные линии
[Symbol]	лабораторные точки установливаемых красных линий
[Symbol]	границы территории, в отношении которой осуществляется подготовка проекта планировки
[Symbol]	границы кадастровых кварталов, обозначение кадастрового квартала
[Symbol]	границы береговой полосы
[Symbol]	оси проектируемой трассы
[Symbol]	лесной квартал/лесотоксикационная фаза Спасского лесничества
[Symbol]	границы лесотоксикационных выделов Спасского лесничества
[Symbol]	границы зон планируемого размещения линейных объектов, не относящихся к объекту федерального значения, а также подлежащих переносу (перестройству) из зон планируемого размещения линейных объектов федерального значения
[Symbol]	лабораторные точки границ зон планируемого размещения линейных объектов, не относящихся к объекту федерального значения, а также подлежащих переносу (перестройству) из зон планируемого размещения линейных объектов федерального значения
[Symbol]	границы охраняемых зон проектируемой воздушной линии
[Symbol]	границы охраняемых зон проектируемой линии связи
[Symbol]	лабораторные точки границ зон планируемого размещения объектов капитального строительства федерального значения
[Symbol]	границы сельских и городских поселений Черниговского района Приморского края
[Symbol]	границы населенных пунктов
[Symbol]	лабораторные точки границ установливаемой придорожной полосы

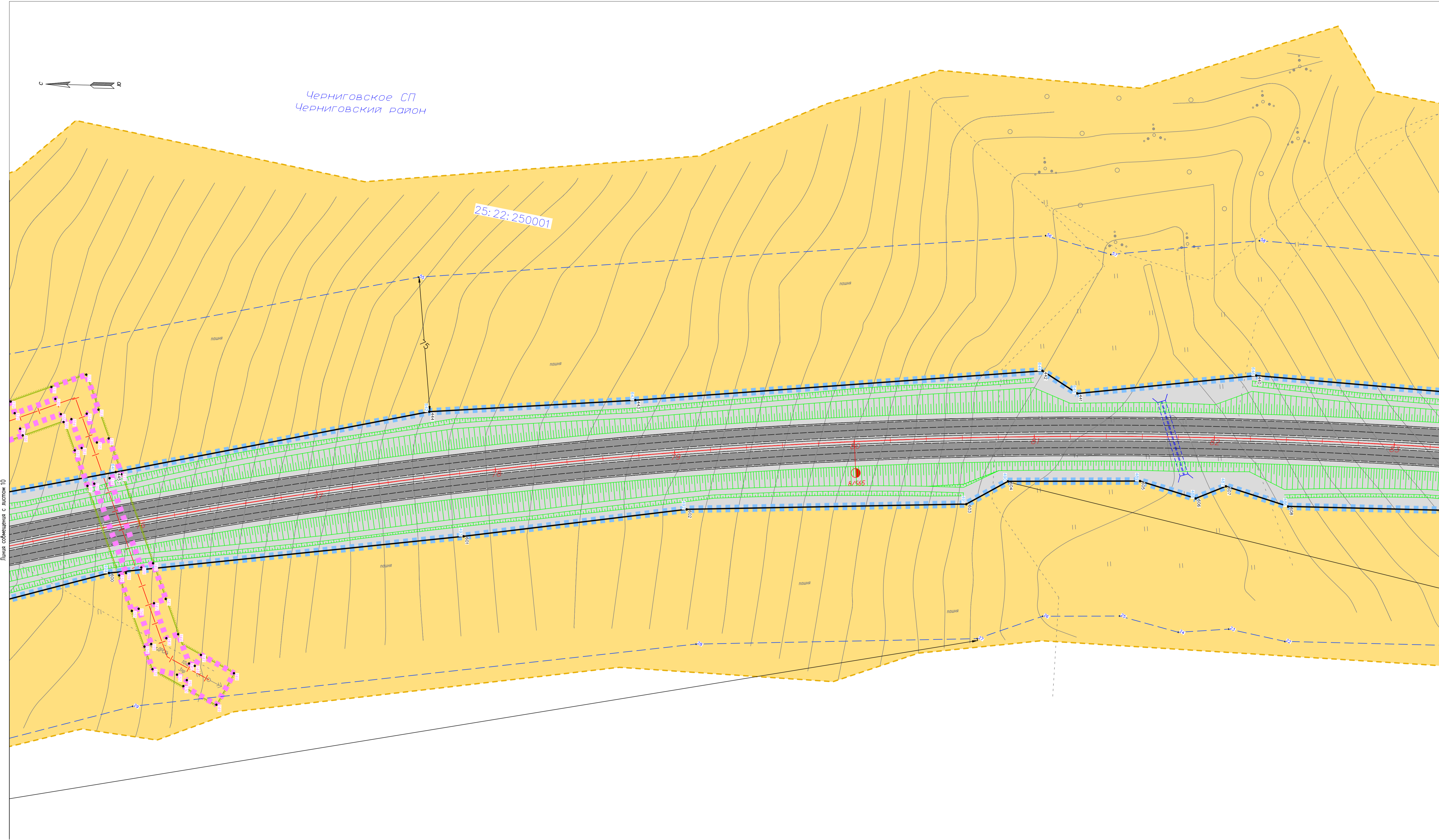
Условные обозначения:	
[Symbol]	проезжая часть автомобильной дороги
[Symbol]	автомобильные остановки
[Symbol]	земли
[Symbol]	проектируемая надземная пешеходная дорожка
[Symbol]	проектируемая линия ВЛ
[Symbol]	проектируемая линия связи
[Symbol]	существующая линия ВЛ
[Symbol]	параметры кабеля связи существующий
[Symbol]	проектируемый шумозащитный экран
[Symbol]	проектируемые мостовые переходы
[Symbol]	проектируемые откосы
[Symbol]	демонтируемые откосы существующей автомобильной дороги
[Symbol]	проектируемая водопроводная труба
[Symbol]	спроектированная дренажная канава
[Symbol]	реки, ручьи

Примечания:

1. Система координат МСК 25, зона 2;
2. Границы существующей придорожной полосы в ЕФРН отсутствуют;
3. Чертеж планировки территории смещен с чертежами границ зон планируемого размещения линейных объектов и границ зон планируемого размещения объектов, подлежащих переносу (перестройству) из зон планируемого размещения линейных объектов;
4. Береговые полосы для рек и ручьев установлены в соответствии с п. 6 ст. 6 Водного кодекса РФ. Для дач и парков береговые полосы не определяются;
5. Существующее дорожное полотно в местах совпадения с проектируемой после снятия асфальтового покрытия используется для строительства проектируемой.

ГК N10-17/ПИР- ППТ-04				
Строительство и реконструкция автомобильной дороги М-60 "Усури" от Хабаровска до Владивостока. Реконструкция автомобильной дороги А-370 "Усури" Хабаровск - Владивосток км 557 - км 591, Приморский край				
Изм.	Кол.уч.	Лист	№ док.	Дата
Разроб.	Доблетов А.Ф.			18.06.17
Проверил	Самуилин М.Р.			18.06.17
Гип	Кружкова Н.М.			18.06.17
Чертеж планировки территории			Стадия	Лист
			ПД	10 / 49
Масштаб 1:1000			ООО "ГИП"	

Имя, N поз. Подпись и дата



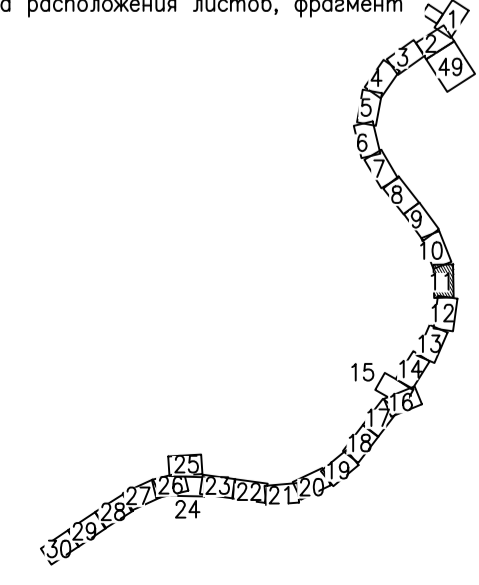
Линия соприкосновения с листом 10

Линия соприкосновения с листом 12

Черниговское СП
Черниговский район

25:22:250001

Схема расположения листов, фрагмент



Условные обозначения границ	
	граница зоны планируемого размещения объекта капитального строительства федерального значения
	граница планируемой к установлению придорожной полосы
	установившиеся красные линии
	лабораторные точки установившихся красных линий
	границы территории, в отношении которой осуществляется подготовка проекта планировки территории
	границы кадастровых кварталов, обозначение кадастрового квартала
	границы береговых полос
	оси проектируемой трассы
	лесной квартал/лесотоксическая фаза Спасского лесничества
	границы лесотоксических выделов Спасского лесничества
	границы зон планируемого размещения линейных объектов, не относящихся к объекту федерального значения, а также подлежащих переносу (перестройству) из зоны планируемого размещения линейного объекта федерального значения
	лабораторные точки границ зон планируемого размещения линейных объектов, не относящихся к объекту федерального значения, а также подлежащих переносу (перестройству) из зоны планируемого размещения линейного объекта федерального значения
	границы охраняемых зон проектируемой воздушной линии
	границы охраняемых зон проектируемой линии связи
	лабораторные точки границ зон планируемого размещения объекта капитального строительства федерального значения
	границы сельских и городских поселений Черниговского района Приморского края
	границы населенных пунктов
	лабораторные точки границ установившейся придорожной полосы

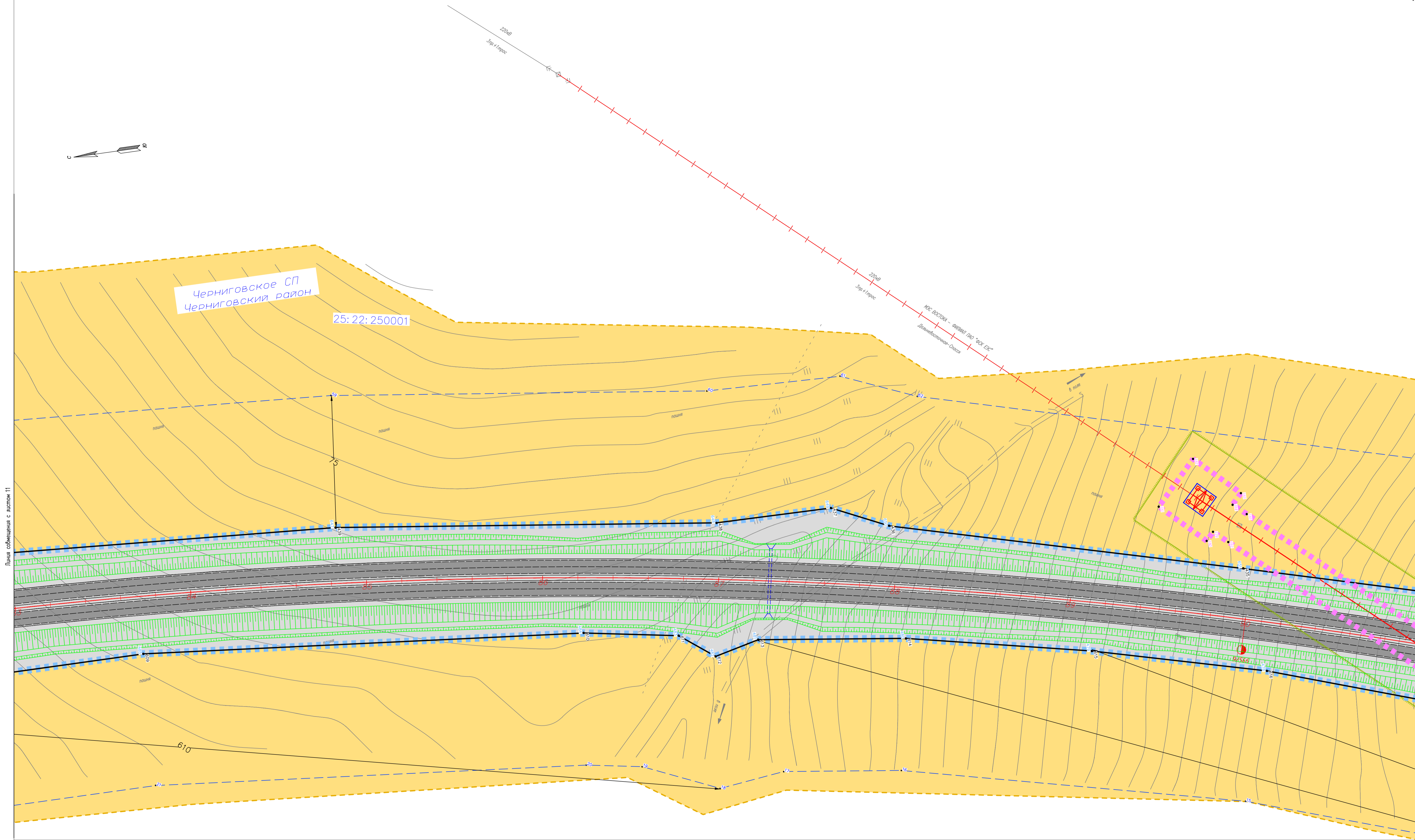
Условные обозначения:	
	проезжая часть автомобильной дороги
	автомобильные остановки
	сазки
	проектируемый наземный пешеходный переход
	проектируемая линия ВП
	проектируемая линия связи
	существующая линия ВП
	лабораторные кабели связи существующей
	проектируемый шумозащитный экран
	проектируемые мостовые переходы
	проектируемые откосы
	демонтируемые откосы существующей автомобильной дороги
	проектируемая водопроводная труба
	спроектированная дренажная канава
	реки, ручьи

Примечания:

- Система координат МСК 25, зона 2;
- Границы существующей придорожной полосы в ЕФРН отсутствуют;
- Чертеж планировки территории выполнен с черными границами зон планируемого размещения линейных объектов и границ зон планируемого размещения линейных объектов, подлежащих переносу (перестройству) из зон планируемого размещения линейных объектов;
- Береговые полосы для рек и ручьев установлены в соответствии с п. 6 ст. 6 Водного кодекса РФ. Для болот и поймы береговых полос не определяется;
- Существующее дорожное полотно в местах соприкосновения с проектируемой после снятия асфальтового покрытия используется для строительства проектируемой.

ГК N10-17/ПИР- ППТ-04				
Строительство и реконструкция автомобильной дороги М-60 "Уссури" от Хабаровска до Владивостока. Реконструкция автомобильной дороги А-370 "Уссури" Хабаровск - Владивосток км 557 - км 591, Приморский край				
Изм.	Кол.уч.	Лист	№ док.	Дата
Разроб.	Доблетов А.Ф.			18.06.17
Проверил	Самуилин М.Р.			18.06.17
ГИП	Кружкова Н.М.			18.06.17
Чертеж планировки территории		Стадия	Лист	Листов
		ПД	11	49
Масштаб		000 "ГИП"		
1:1000		Формат А1		

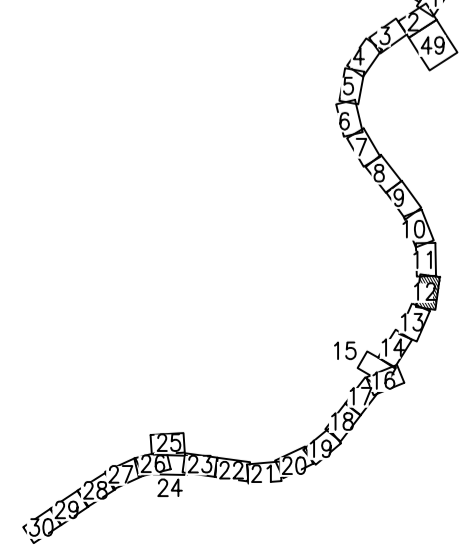
Имя, N поз. / Подпись и дата / Блок, шифр, N



Линия соприкосновения с листом 11

Линия соприкосновения с листом 13

Схема расположения листов, фрагмент

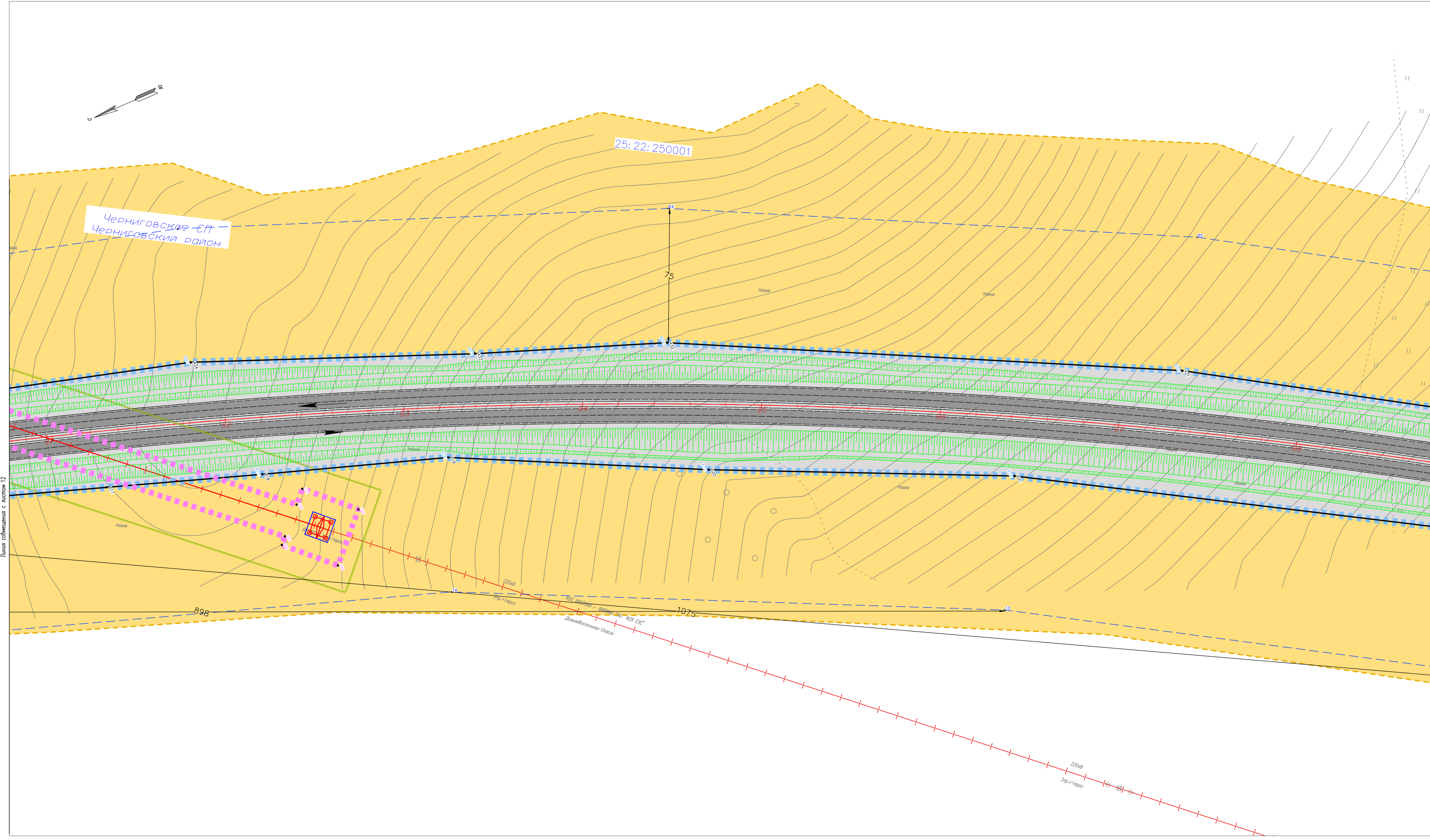


Условные обозначения границ	
	границы зоны планируемого размещения объекта капитального строительства федерального значения
	границы планируемой к установлению придорожной полосы
	устанавливаемые красные линии
	лабораторные точки установливаемых красных линий
	границы территории, в отношении которой осуществляется подготовка проекта планировки
	границы кадастровых кварталов, обозначение кадастрового квартала
	границы береговой полосы
	оси проектируемой трассы
	лесной квартал/лесотоксикационная фаза Спасского лесничества
	границы лесотоксикационных выделов Спасского лесничества
	границы зон планируемого размещения линейных объектов, не относящихся к объекту федерального значения, а также подлежащих переносу (перестройству) из зоны планируемого размещения линейного объекта федерального значения
	лабораторные точки границ зон планируемого размещения линейных объектов, не относящихся к объекту федерального значения, а также подлежащих переносу (перестройству) из зоны планируемого размещения линейного объекта федерального значения
	границы охраняемых зон проектируемой воздушной линии
	границы охраняемых зон проектируемой линии связи
	лабораторные точки границ зон планируемого размещения объекта капитального строительства федерального значения
	границы сельских и городских поселений Черниговского района Приморского края
	границы населенных пунктов
	лабораторные точки границ устанавливаемой придорожной полосы

Условные обозначения:	
	проезжая часть автомобильной дороги
	объектные останки
	озеро
	проектируемая наземная пешеходная дорожка
	проектируемая линия ВЛ
	проектируемая линия связи
	существующая линия ВЛ
	параметры кабеля связи существующей
	проектируемый шумозащитный экран
	проектируемые мостовые переходы
	проектируемые откосы
	демонтируемые откосы существующей автомобильной дороги
	проектируемая водопроводная труба
	спроектирующаяся дамба
	реки, ручьи

- Примечания:
1. Система координат МСК 25, зона 2;
 2. Границы существующей придорожной полосы в ЕФРН отсутствуют;
 3. Чертеж планировки территории совмещен с чертежами границ зон планируемого размещения линейных объектов и границ зон планируемого размещения объектов, подлежащих переносу (перестройству) из зон планируемого размещения линейных объектов;
 4. Береговая полоса для рек и ручьев установлена в соответствии с п. 6 ст. 6 Водного кодекса РФ. Для болот и поймы береговая полоса не определяется;
 5. Существующее дорожное полотно в местах совпадения с проектируемой после снятия асфальтового покрытия используется для строительства проектируемой.

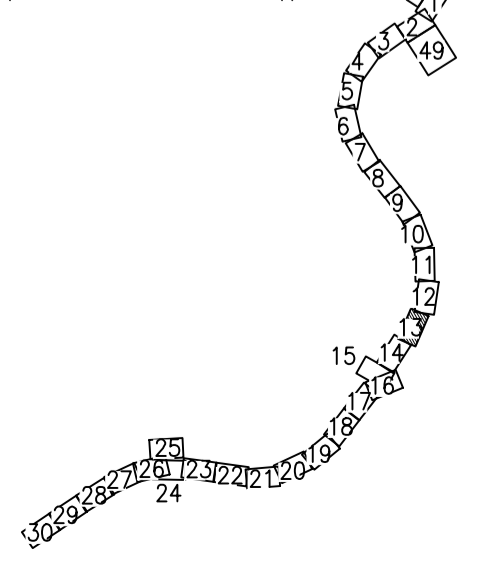
ГК N10-17/ПИР- ППТ-04				
Строительство и реконструкция автомобильной дороги М-60 "Уссури" от Хабаровска до Владивостока. Реконструкция автомобильной дороги А-370 "Уссури" Хабаровск - Владивосток км 557 - км 591, Приморский край				
Изм.	Кол.уч.	Лист	№ док.	Дата
Разроб.	Добавляев А.Ф.			18.06.17
Проверил	Самушкин М.Р.			18.06.17
ГИП	Кружкова Н.М.			18.06.17
Чертеж планировки территории			Стадия	Лист
			ПД	12
			49	
Масштаб 1:1000			ООО "ГИП"	



Линия со смещением с расстоянием 12

Линия со смещением с расстоянием 14

Схема расположения листов, фрагмент



Условные обозначения границ	
	граница зоны планируемого размещения объекта капитального строительства федерального значения
	граница планируемой к устройству придорожной полосы
	установившиеся красные линии
	лабораторные точки установившихся красных линий
	границы территории, в отношении которой осуществляется подготовка проекта планировки
	границы кадастровых кварталов, обозначение кадастрового квартала
	граница береговой полосы
	оси проектируемой трассы
	лесной квартал/лесотоксационная фаза Спасского лесничества
	границы лесотоксационных выделов Спасского лесничества
	границы зон планируемого размещения линейных объектов, не относящихся к объекту федерального значения, а также подлежащих переносу (перестройству) из зоны планируемого размещения линейного объекта федерального значения
	лабораторные точки границ зон планируемого размещения линейных объектов, не относящихся к объекту федерального значения, а также подлежащих переносу (перестройству) из зоны планируемого размещения линейного объекта федерального значения
	границы охраняемых зон проектируемой воздушной линии
	границы охраняемых зон проектируемой линии связи
	лабораторные точки границ зон планируемого размещения объекта капитального строительства федерального значения
	границы сельских и городских поселений Черниговского района Приморского края
	границы населенных пунктов
	лабораторные точки границ установившейся придорожной полосы

Условные обозначения:	
	проезжая часть автомобильной дороги
	объездные остановки
	сазки
	проектируемая надземная пешеходная дорожка
	проектируемая линия ВП
	проектируемая линия связи
	существующая линия ВП
	лабораторные кабели связи существующей
	проектируемый шумозащитный экран
	проектируемые мостовые переходы
	проектируемые откосы
	демонтируемые откосы существующей автомобильной дороги
	проектируемая водопроводная труба
	спроектированная дамба
	реки, ручьи

Условные обозначения территориальных зон:	
	зона транспортной инфраструктуры
	зона земель лесного фонда
	зона земель сельскохозяйственного назначения
	производственная зона
	зона земель населенных пунктов

Примечания:

1. Система координат МСК 25, зона 2;
2. Границы существующей придорожной полосы в ЕФРН отсутствуют;
3. Чертеж планировки территории смещен с чертежами границ зон планируемого размещения линейных объектов (перестройству) из зон планируемого размещения линейных объектов;
4. Береговые полосы для рек и ручьев установлены в соответствии с п. 6 ст. 6 Водного кодекса РФ. Для дорог и поездов береговые полосы не определяются;
5. Существующее дорожное полотно в местах соблюдения с проектируемой после снятия асфальтового покрытия используется для строительства проектируемой.

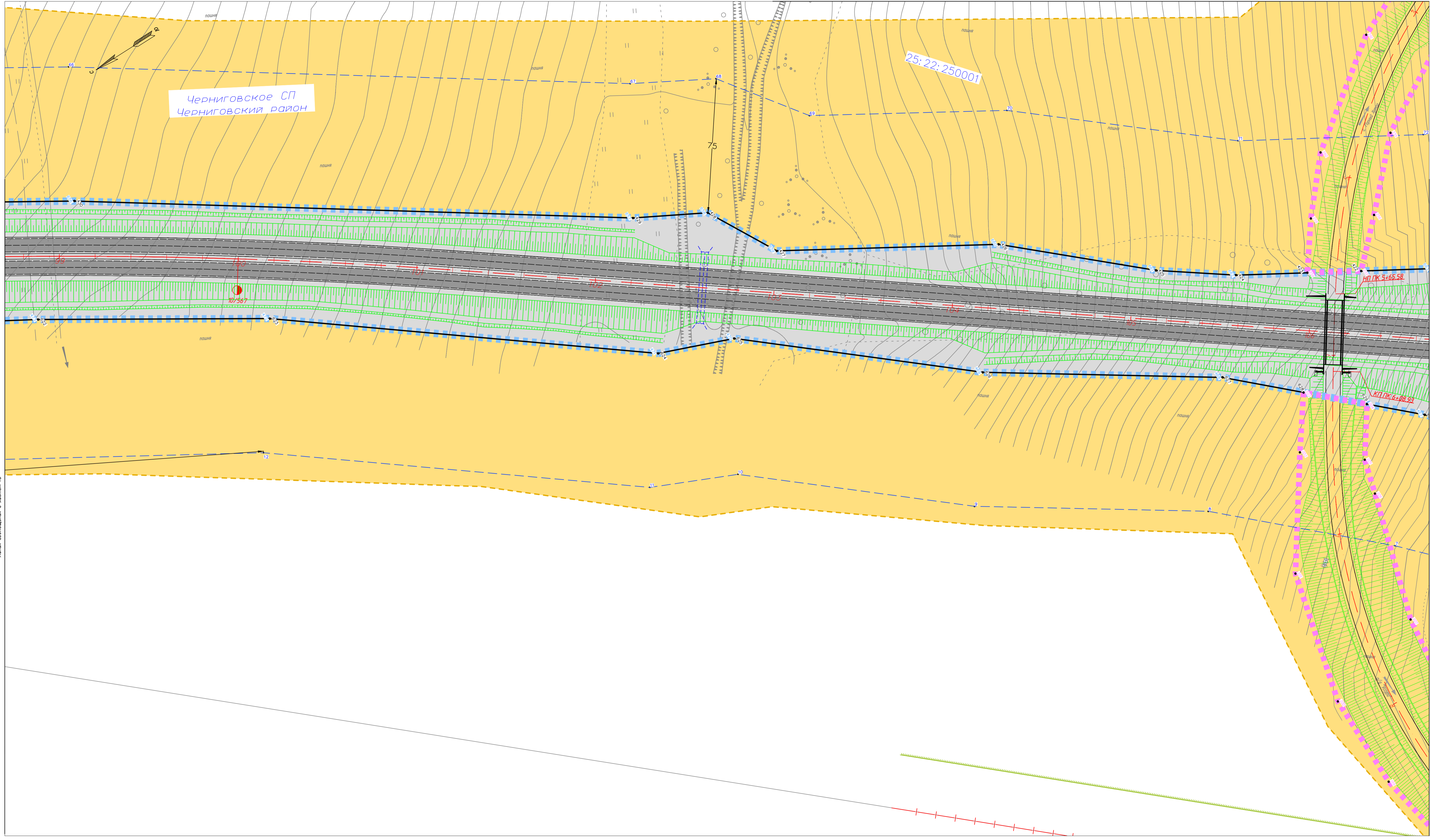
ГК N10-17/ПИР- ППТ-04				
Строительство и реконструкция автомобильной дороги М-60 "Усури" от Хабаровского Владивостока. Реконструкция автомобильной дороги А-370 "Усури" Хабаровск - Владивосток км 557 - км 591, Приморский край				
Изм.	Кол.уч.	Лист	№ док.	Дата
Разроб.	Доблетов А.Ф.			18.06.17
Проверил	Сосулин М.Р.			18.06.17
ГИП	Кружкова Н. М.			18.06.17

Статус	Лист	Листов
ПД	13	49

Масштаб 1:1000

ООО "ГИП"

Формат А1



Черниговское СП
Черниговский район

25:22:250001



Схема расположения листов, фрагмент

Условные обозначения границ	
	границы зоны планируемого размещения объекта капитального строительства федерального значения
	границы планируемой к установлению придорожной полосы
	установленные красные линии
	лабораторные точки установливаемых красных линий
	границы территории, в отношении которой осуществляется подготовка проекта планировки
	границы кадастровых кварталов, обозначение кадастрового квартала
	границы береговой полосы
	оси проектируемой трассы
	лесная полоса/лесотаксационная граница Спасского лесничества
	границы лесотаксационных выделов Спасского лесничества
	границы зон планируемого размещения линейных объектов, не относящихся к объекту федерального значения, а также подлежащих переносу (перестройству) из зоны планируемого размещения линейного объекта федерального значения
	лабораторные точки границ зон планируемого размещения линейных объектов, не относящихся к объекту федерального значения, а также подлежащих переносу (перестройству) из зоны планируемого размещения линейного объекта федерального значения
	границы охранных зон проектируемой воздушной линии
	границы охранных зон проектируемой линии связи
	лабораторные точки границ зон планируемого размещения объекта капитального строительства федерального значения
	границы сельских и городских поселений Черниговского района Приморского края
	границы населенных пунктов
	лабораторные точки границ установливаемой придорожной полосы

Условные обозначения:	
	проезжая часть автомобильной дороги
	обочинные остановки
	границы
	проектируемая наземная пешеходная дорожка
	проектируемая линия ВП
	проектируемая линия связи
	существующая линия ВП
	параметры кабеля связи существующий
	проектируемый шумозащитный экран
	проектируемые мостовые переходы
	проектируемые откосы
	демонтируемые откосы существующей автомобильной дороги
	проектируемая водопроводная труба
	спроектированная дренажная труба
	реки, ручьи

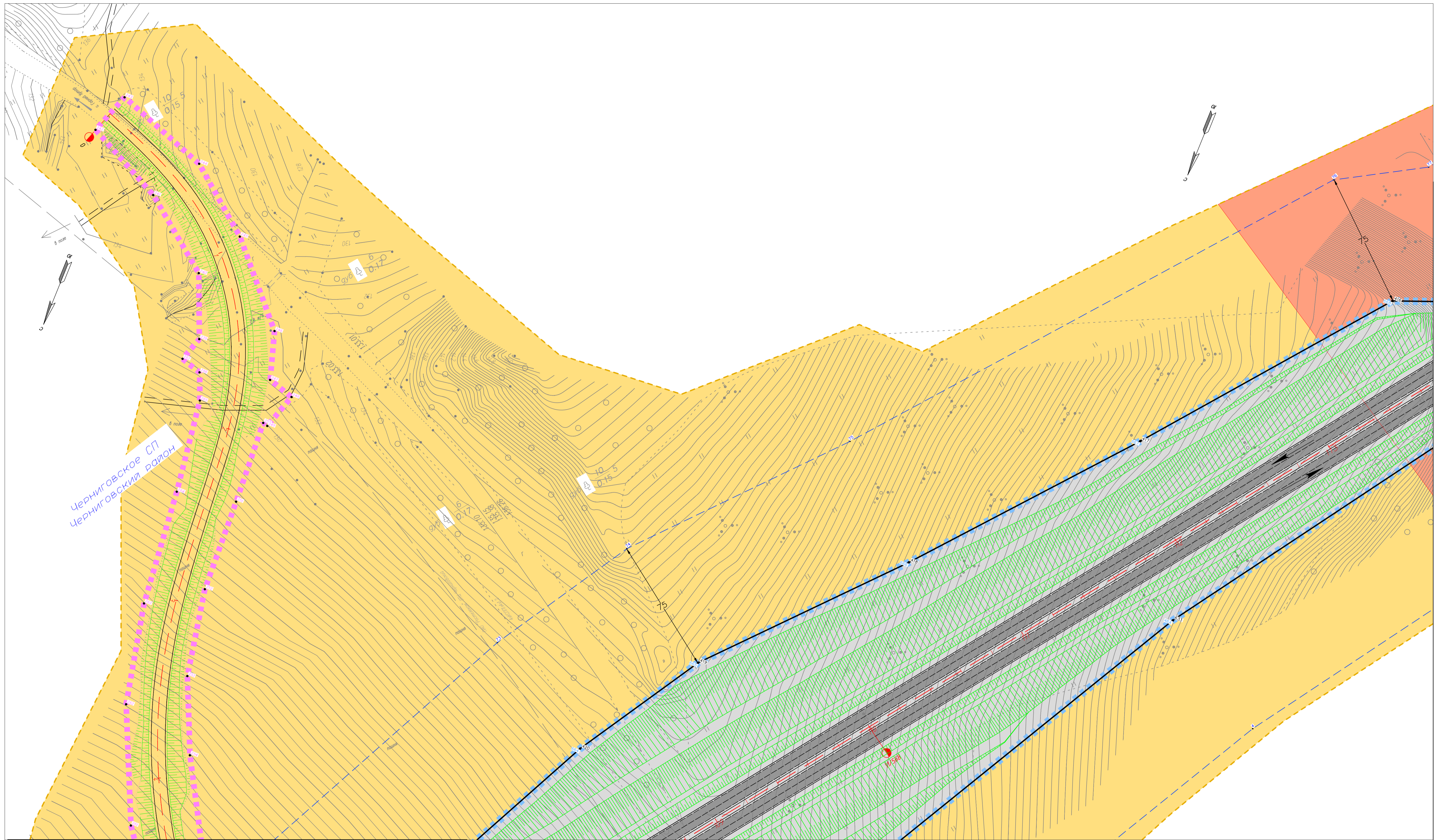
Примечания:

1. Система координат МСК 25, зона 2;
2. Границы существующей придорожной полосы в ЕГРН отсутствуют;
3. Чертеж планировки территории смещен с чертежами границ зон планируемого размещения линейных объектов и границ зон планируемого размещения линейных объектов, подлежащих переносу (перестройству) из зон планируемого размещения линейных объектов;
4. Береговые полосы для рек и ручьев установлены в соответствии с п. 6 ст. 6 Водного кодекса РФ. Для болот и поймы береговых полос не определяется;
5. Существующее дорожное полотно в местах смещения с проектируемой после снятия асфальтового покрытия используется для строительства проектируемой.

ГК N10-17/ПИР- ППТ-04				
Строительство и реконструкция автомобильной дороги М-60 "Усури" от Хабаровска до Владивостока. Реконструкция автомобильной дороги А-370 "Усури" Хабаровск - Владивосток км 557 - км 591, Приморский край				
Изм.	Кол.уч.	Лист	№ док.	Дата
Разроб.	Доблетов А.Ф.			18.06.17
Проверил	Самушкин М.Р.			18.06.17
ГИП	Крулякова Н.М.			18.06.17
Стадия		Лист	Листов	
Чертеж планировки территории		ПД	14	49
Масштаб			1:1000	
ООО "ГИП"				

Имя, N поз. Подпись и дата

Линия смещения с листом 16



Линия соприкосновения с листом 14



Схема расположения листов, фрагмент

Условные обозначения границ	
	граница зоны планируемого размещения объекта капитального строительства федерального значения
	граница планируемой к установлению придорожной полосы
	устанавливаемые красные линии
	лабораторные точки устанавливаемых красных линий
	границы территории, в отношении которой осуществляется подготовка проекта планировки
	границы кадастровых кварталов, обозначение кадастрового квартала
	границы береговой полосы
	оси проектируемой трассы
	лесной квартал/лесотоксикационная фаза Спасского лесничества
	границы лесотоксикационных выделов Спасского лесничества
	границы зон планируемого размещения линейных объектов, не относящихся к объекту федерального значения, а также подлежащих переносу (перестройству) из зон планируемого размещения линейных объектов федерального значения
	лабораторные точки границ зон планируемого размещения линейных объектов, не относящихся к объекту федерального значения, а также подлежащих переносу (перестройству) из зон планируемого размещения линейных объектов федерального значения
	границы охраняемых зон проектируемой воздушной линии
	границы охраняемых зон проектируемой линии связи
	лабораторные точки границ зон планируемого размещения объектов капитального строительства федерального значения
	границы сельских и городских поселений Черниговского района Приморского края
	границы населенных пунктов
	лабораторные точки границ устанавливаемой придорожной полосы

Условные обозначения:	
	проезжая часть автомобильной дороги
	объездные остопаки
	сазки
	проектируемая наземная пешеходная дорожка
	проектируемая линия ВП
	проектируемая линия связи
	существующая линия ВП
	параметры кабеля связи существующей
	проектируемый шумозащитный экран
	проектируемые мостовые переходы
	проектируемые откосы
	демонстрируемые откосы существующей автомобильной дороги
	проектируемая водопроводная труба
	спроектированная дренажная канава
	реки, ручьи

Условные обозначения территориальных зон:	
	зона транзитной инфраструктуры
	зона земель лесного назначения
	зона земель сельскохозяйственного назначения
	производственная зона
	зона земель населенных пунктов

Примечания:

1. Система координат МСК 25, зона 2;
2. Границы существующей придорожной полосы в ЕФРН отсутствуют;
3. Чертеж планировки территории совмещен с чертежами границ зон планируемого размещения линейных объектов и границ зон планируемого размещения линейных объектов, подлежащих переносу (перестройству) из зон планируемого размещения линейных объектов;
4. Береговая полоса для рек и ручьев установлена в соответствии с п. 6 ст. 6 Водного кодекса РФ. Для болот и поймы береговая полоса не определяется;
5. Существующее дорожное полотно в местах совпадения с проектируемой после снятия асфальтового покрытия используется для строительства проектируемой.

ГК N10-17/ПИР- ППТ-04					
Строительство и реконструкция автомобильной дороги М-60 "Усури" от Хабаровского Владивостока. Реконструкция автомобильной дороги А-370 "Усури" Хабаровск - Владивосток км 557 - км 591, Приморский край					
Изм.	Кол.уч.	Лист	№ док.	Подпись	Дата
Разроб.	Доблетов А.Ф.				18.06.17
Проверил	Самуилин М.Р.				18.06.17
ГИП	Кузнецова Н.М.				18.06.17
Чертеж планировки территории		Стадия	Лист	Листов	
		ПД	15	49	
Масштаб 1:1000			ООО "ГИП"		

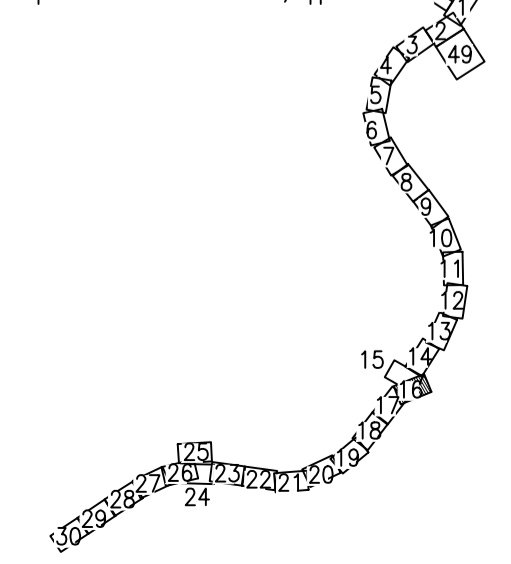
Линия соприкосновения с листом 16



Линия сообщения с листом 15

Черниговское СП
Черниговский район

Схема расположения листов, фрагмент



Условные обозначения границ	
	граница зоны планируемого размещения объекта капитального строительства федерального значения
	граница планируемой к установлению придорожной полосы
	установленные красные линии
	лабораторные точки установливаемых красных линий
	границы территории, в отношении которой осуществляется подготовка проекта планировки территории
	границы кадастровых кварталов, обозначение кадастрового квартала
	границы береговых полос
	оси проектируемой трассы
	лесной квартал/лесотоксическая фаза Спасского лесничества
	границы лесотоксических выделов Спасского лесничества
	границы зон планируемого размещения линейных объектов, не относящихся к объекту федерального значения, а также подлежащих переносу (перестройству) из зоны планируемого размещения линейного объекта федерального значения
	лабораторные точки границ зон планируемого размещения линейных объектов, не относящихся к объекту федерального значения, а также подлежащих переносу (перестройству) из зоны планируемого размещения линейного объекта федерального значения
	границы охраняемых зон проектируемой воздушной линии
	границы охраняемых зон проектируемой линии связи
	лабораторные точки границ зон планируемого размещения объекта капитального строительства федерального значения
	границы сельских и городских поселений Черниговского района Приморского края
	границы населенных пунктов
	лабораторные точки границ устанавливаемой придорожной полосы

Условные обозначения:	
	проездная часть автомобильной дороги
	автомобильные останки
	границы
	проектируемая надземная пешеходная дорожка
	проектируемая линия ВЛ
	проектируемая линия связи
	существующая линия ВЛ
	параметры кабеля связи существующий
	проектируемый шумозащитный экран
	проектируемые мостовые переходы
	проектируемые откосы
	демонтируемые откосы существующей автомобильной дороги
	проектируемая водопроводная труба
	спроектированная дренажная труба
	реки, ручьи

Условные обозначения территориальных зон:	
	зона транспортной инфраструктуры
	зона земель лесного фонда
	зона земель сельскохозяйственного назначения
	производственная зона
	зона земель населенных пунктов

Примечания:

- Система координат МСК 25, зона 2;
- Границы существующей придорожной полосы в ЕФРН отсутствуют;
- Чертеж планировки территории составлен с чертежами границ зон планируемого размещения линейных объектов (перестройству) из зон планируемого размещения линейных объектов;
- Береговые полосы для рек и ручьев установлены в соответствии с п. 6 ст. 6 Водного кодекса РФ. Для дорог и поездов береговые полосы не определяются;
- Существующее дорожное полотно в местах сообщения с проектируемой после снятия асфальтового покрытия используется для строительства проектируемой.

ГК N10-17/ПИР- ППТ-04				
Строительство и реконструкция автомобильной дороги М-60 "Усури" от Хабаровска до Владивостока. Реконструкция автомобильной дороги А-370 "Усури" Хабаровск - Владивосток км 557 - км 591, Приморский край				
Изм.	Кол.уч.	Лист	№ док.	Дата
Разроб.	Добавляев А.Ф.			18.06.17
Проверил	Самуйлов М.Р.			18.06.17
ГИП	Кружкова Н.М.			18.06.17

Стация	Лист	Листов
ПД	16	49

Масштаб
1:1000

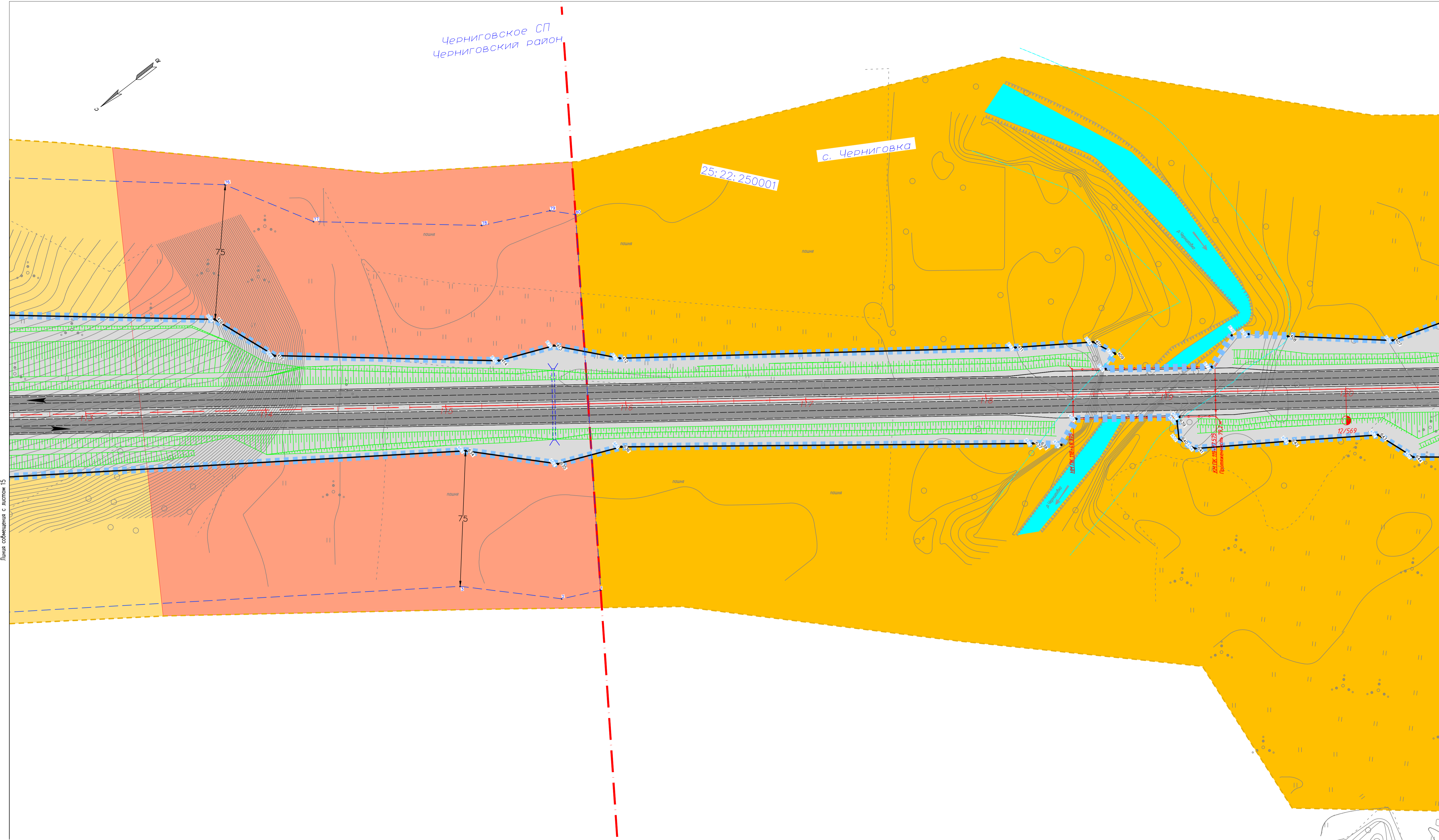
ООО "ГИП"

Формат А1

Черниговское СП
Черниговский район

с. Черниговка

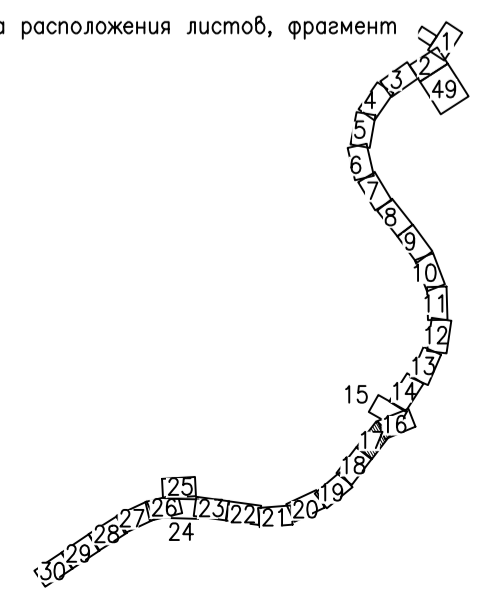
25:22:250001



Линия со смещением с листом 15

Линия со смещением с листом 18

Схема расположения листов, фрагмент



Условные обозначения границ	
	граница зоны планируемого размещения объекта капитального строительства федерального значения
	граница планируемой к установлению придорожной полосы
	устанавливаемые красные линии
	лабораторные точки устанавливаемых красных линий
	граница территории, в отношении которой осуществляется подготовка проекта планировки территории
	граница кадастровых кварталов, обозначение кадастрового квартала
	граница береговой полосы
	оси проектируемой трассы
	лесной квартал/лесотоксикационная фаза Спасского лесничества
	границы лесотоксикационных выделов Спасского лесничества
	границы зон планируемого размещения линейных объектов, не относящихся к объекту федерального значения, а также подлежащих переносу (перестройке) из зоны планируемого размещения линейного объекта федерального значения
	лабораторные точки границ зон планируемого размещения линейных объектов, не относящихся к объекту федерального значения, а также подлежащих переносу (перестройке) из зоны планируемого размещения линейного объекта федерального значения
	границы охраняемых зон проектируемой воздушной линии
	границы охраняемых зон проектируемой линии связи
	лабораторные точки границ зон планируемого размещения объекта капитального строительства федерального значения
	границы сельских и городских поселений Черниговского района Приморского края
	границы населенных пунктов
	лабораторные точки границ устанавливаемой придорожной полосы

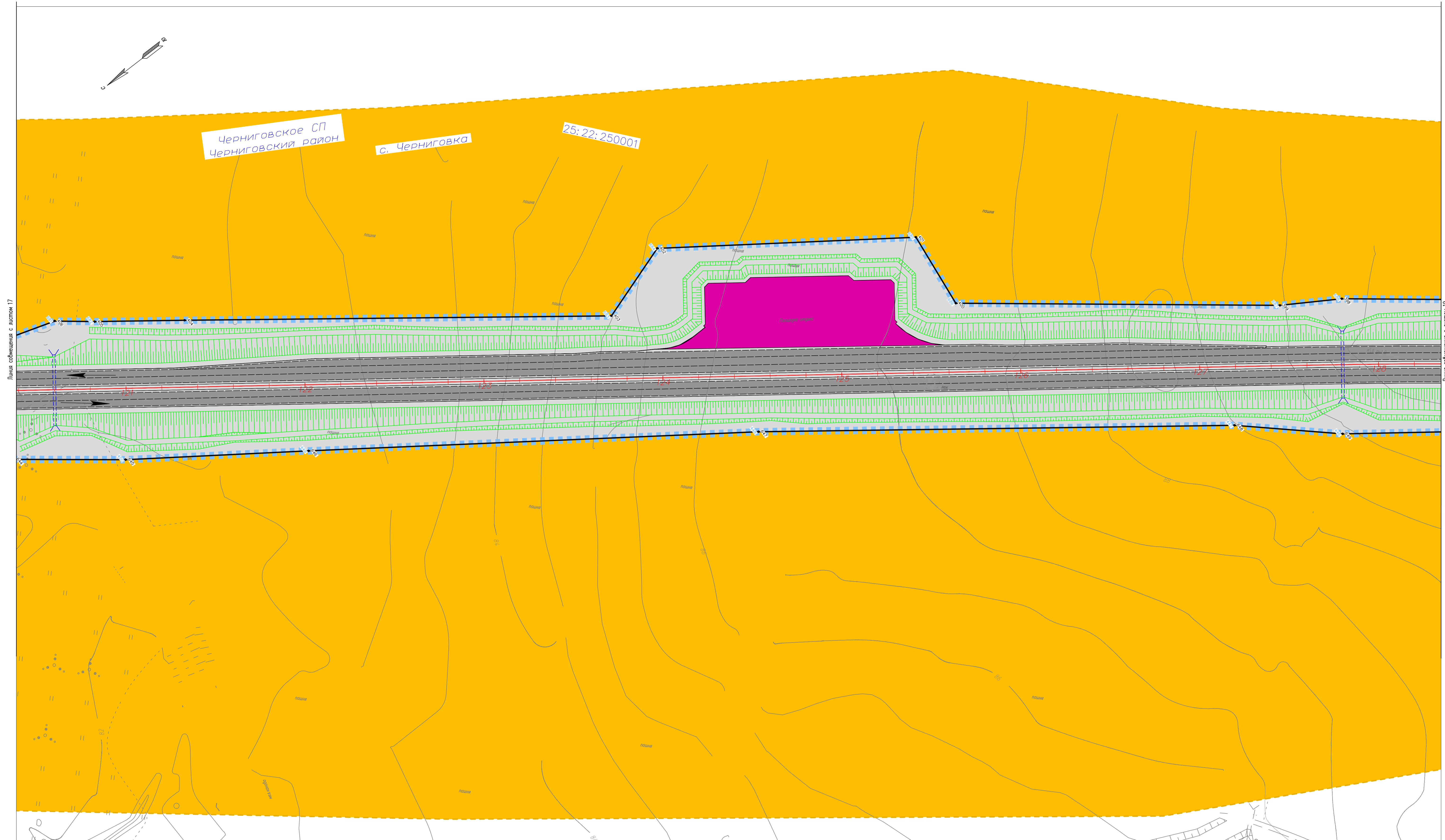
Условные обозначения:	
	проезжая часть автомобильной дороги
	автомобильные остановки
	сазки
	проектируемая наземная пешеходная дорожка
	проектируемая линия ВП
	проектируемая линия связи
	существующая линия ВП
	лабораторные кабели связи существующей
	проектируемый шумозащитный экран
	проектируемые мостовые переходы
	проектируемые откосы
	демонтажные откосы существующей автомобильной дороги
	проектируемая водопроводная труба
	спроектированная дренажная канава
	реки, ручьи

Примечания:

- Система координат МСК 25, зона 2;
- Границы существующей придорожной полосы в ЕГРН отсутствуют;
- Чертеж планировки территории выполнен с черными границами зон планируемого размещения линейных объектов (перестройке) из зон планируемого размещения линейных объектов;
- Береговые полосы для рек и ручьев установлены в соответствии с п. 6 ст. 6 Водного кодекса РФ. Для болот и поймы береговых полос не определяется;
- Существующее дорожное полотно в местах соприкосновения с проектируемой после снятия асфальтового покрытия используется для строительства проектируемой.

ГК N10-17/ПИР- ППТ-04					
Строительство и реконструкция автомобильной дороги М-60 "Усури" от Хабаровского Владивостока. Реконструкция автомобильной дороги А-370 "Усури" Хабаровск - Владивосток км 557 - км 591, Приморский край					
Изм.	Кол.уч.	Лист	№ док.	Подпись	Дата
					18.06.17
Разроб.	Добавляев А.Ф.				18.06.17
Проверил	Самуилов М.Р.				18.06.17
ГИП	Кружкова Н. М.				18.06.17
Чертеж планировки территории		Стадия	Лист	Листов	
		ПД	17	49	
Масштаб					
1:1000					
		ООО "ГИП"			
		Формат А1			

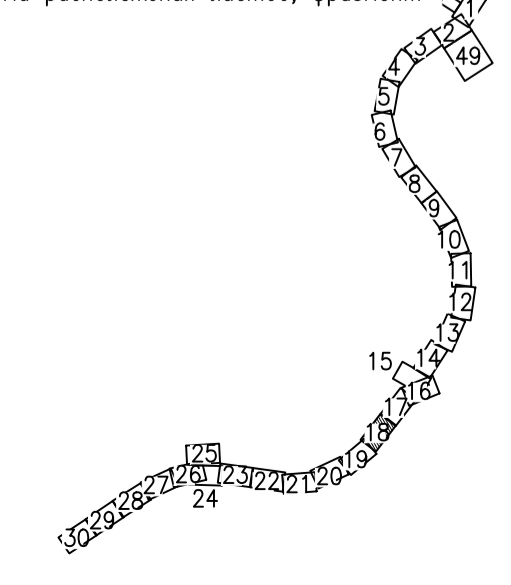
Имя, N поз. Подпись и дата. Взам. инв. N



Линия соприкосновения с листом 17

Линия соприкосновения с листом 19

Схема расположения листов, фрагмент



Условные обозначения границ	
	граница зоны планируемого размещения объекта капитального строительства федерального значения
	граница планируемой к установлению придорожной полосы
	устанавливаемые красные линии
	лабораторные точки устанавливаемых красных линий
	границы территории, в отношении которой осуществляется подготовка проекта планировки
	границы кадастровых кварталов, обозначение кадастрового квартала
	границы береговых полос
	оси проектируемой трассы
	лесной квартал/лесотоксикационная фаза Спасского лесничества
	границы лесотоксикационных выделов Спасского лесничества
	границы зон планируемого размещения линейных объектов, не относящихся к объекту федерального значения, а также подлежащих переносу (перестройству) из зоны планируемого размещения линейного объекта федерального значения
	лабораторные точки границ зон планируемого размещения линейных объектов, не относящихся к объекту федерального значения, а также подлежащих переносу (перестройству) из зоны планируемого размещения линейного объекта федерального значения
	границы охраняемых зон проектируемой воздушной линии
	границы охраняемых зон проектируемой линии связи
	лабораторные точки границ зон планируемого размещения объектов капитального строительства федерального значения
	границы сельских и городских поселений Черниговского района Приморского края
	границы населенных пунктов
	лабораторные точки границ устанавливаемой придорожной полосы

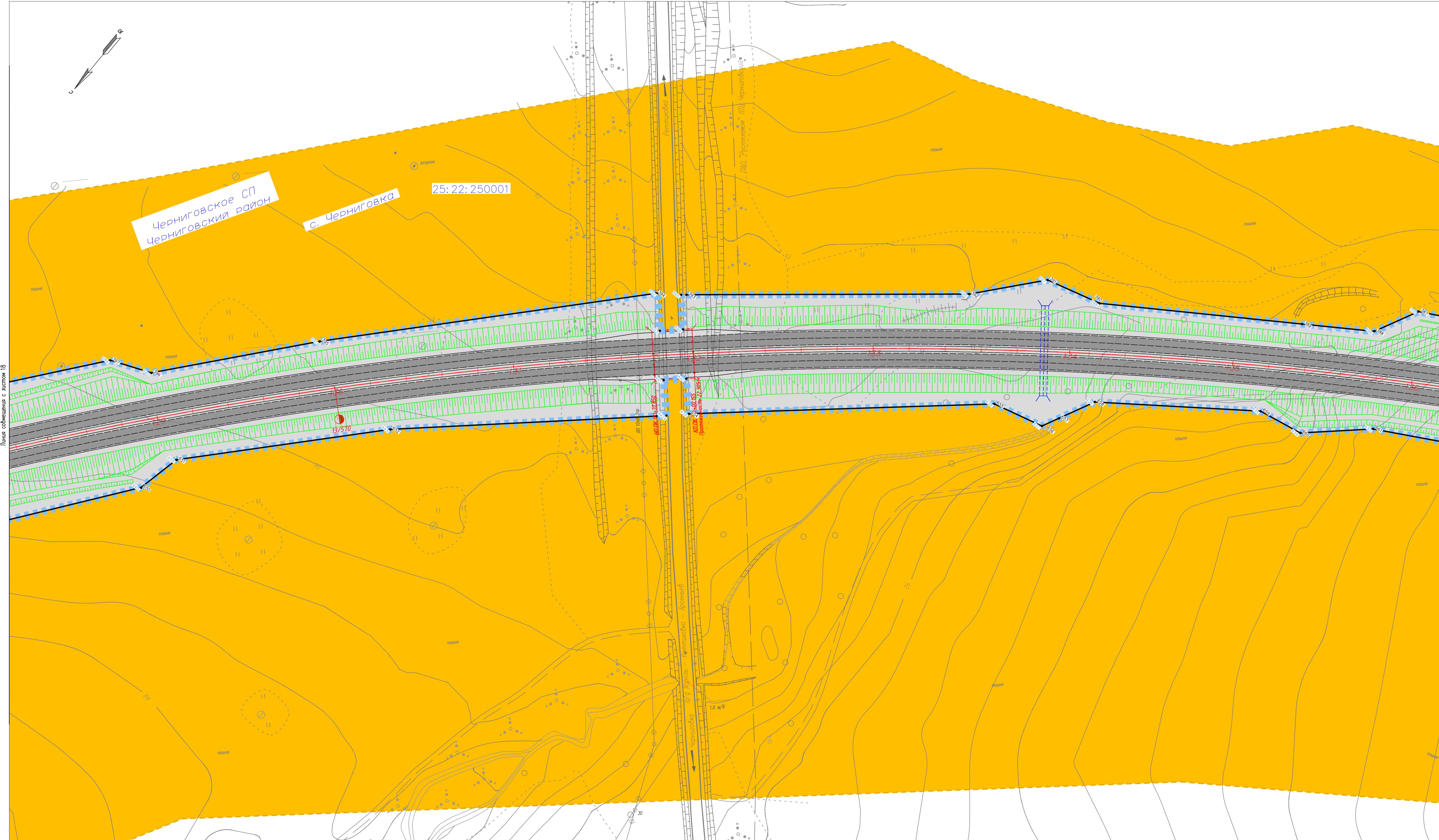
Условные обозначения:	
	проезжая часть автомобильной дороги
	автобусные остановки
	сазны
	проектируемая надземная пешеходная дорожка
	проектируемая линия ВЛ
	проектируемая линия связи
	существующая линия ВЛ
	лабораторные кабели связи существующей
	проектируемый шумозащитный экран
	проектируемые мостовые переходы
	проектируемые откосы
	демонтируемые откосы существующей автомобильной дороги
	проектируемая водопроводная труба
	спроектированная дренажная канава
	реки, ручьи

Условные обозначения территориальных зон:	
	зона транспортной инфраструктуры
	зона земель лесного фонда
	зона земель сельскохозяйственного назначения
	производственная зона
	зона земель населенных пунктов

- Примечания:
1. Система координат МСК 25, зона 2;
 2. Граница существующей придорожной полосы в ЕФРН отсутствуют;
 3. Чертеж планировки территории совмещен с чертежами границ зон планируемого размещения линейных объектов и границ зон планируемого размещения линейных объектов, подлежащих переносу (перестройству) из зон планируемого размещения линейных объектов;
 4. Береговые полосы для рек и ручьев установлены в соответствии с п. 6 ст. 6 Водного кодекса РФ. Для болот и поймы береговых полос не определяется;
 5. Существующее дорожное полотно в местах соприкосновения с проектируемой после снятия асфальтового покрытия используется для строительства проектируемой.

ГК N10-17/ПИР- ППТ-04				
Строительство и реконструкция автомобильной дороги М-60 "Усури" от Хабаровска до Владивостока. Реконструкция автомобильной дороги А-370 "Усури" Хабаровск - Владивосток км 557 - км 591, Приморский край				
Изм.	Кол.уч.	Лист	№ док.	Дата
Разроб.	Добавляев А.Ф.			18.06.17
Проверил	Самушкин М.Р.			18.06.17
ГИП	Кружкова Н.М.			18.06.17
Стадия		Лист	Листов	
Чертеж планировки территории		ПД	18	49
Масштаб		1:1000		
ООО "ГИП"				
Формат А1				

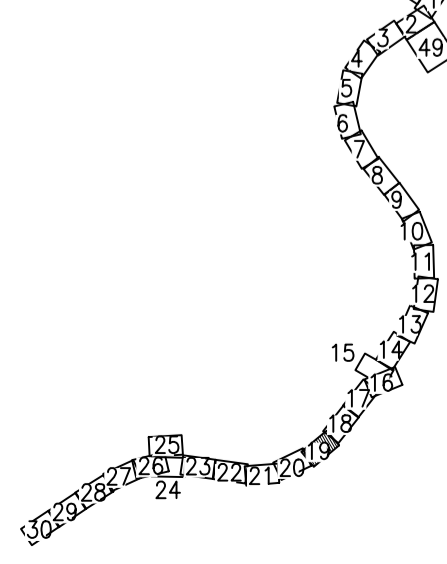
Имя, N поз. Подпись и дата. Взам. инв. N



Линия обмещения с листом 18

Линия обмещения с листом 20

Схема расположения листов, фрагмент



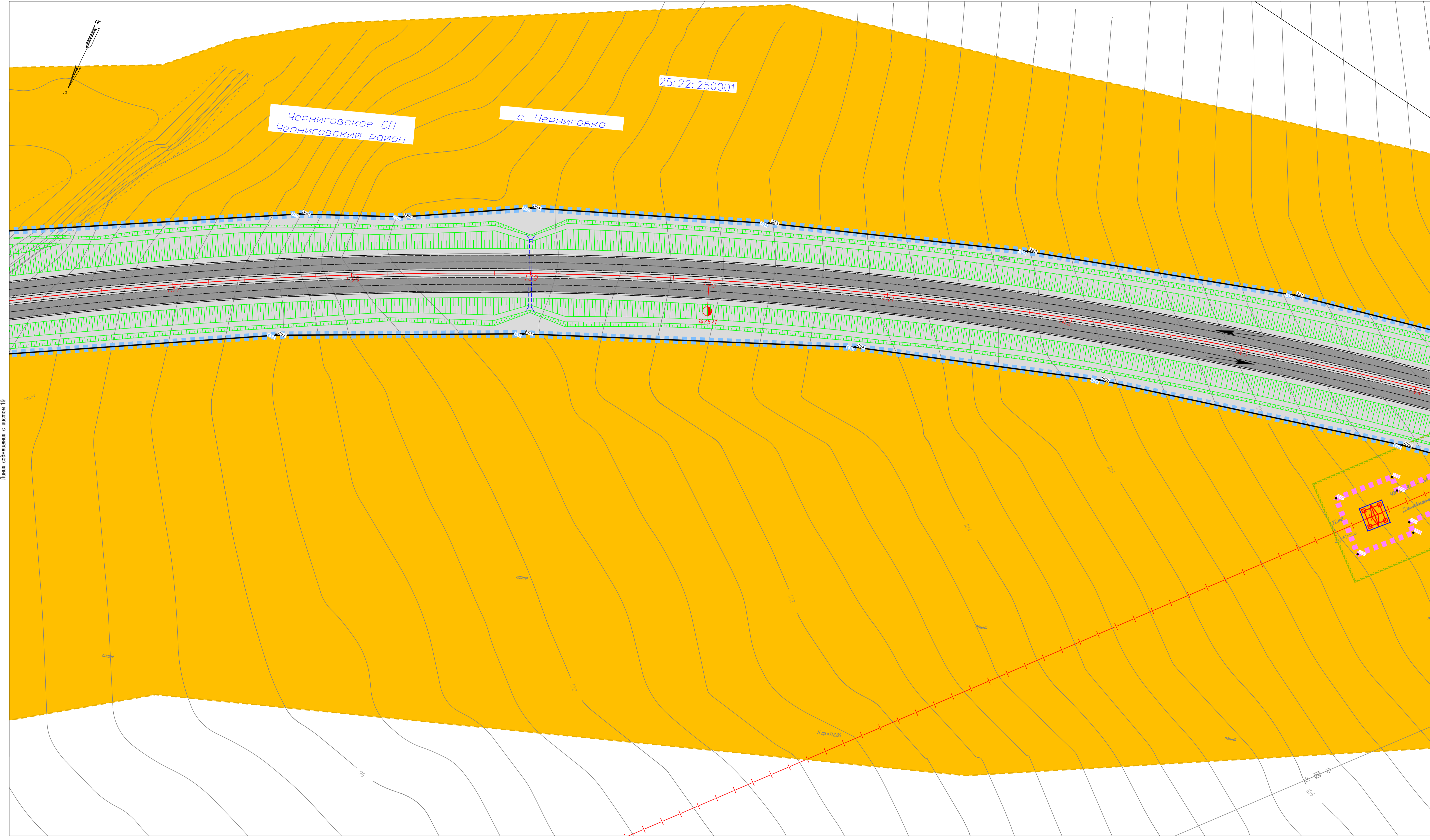
Условные обозначения границ	
[Symbol]	граница зоны планируемого размещения объекта капитального строительства федерального значения
[Symbol]	граница планируемой к установлению придорожной полосы
[Symbol]	граница устанавливаемых красных линий
[Symbol]	лабораторные точки устанавливаемых красных линий
[Symbol]	границы территории, в отношении которой осуществляется подготовка проекта планировки территории
[Symbol]	границы кадастровых кварталов, обозначение кадастрового квартала
[Symbol]	граница береговой полосы
[Symbol]	оси проектируемой трассы
[Symbol]	лесной квартал/лесотоксикационная фаза Спасского лесничества
[Symbol]	границы лесотоксикационных выделов Спасского лесничества
[Symbol]	границы зон планируемого размещения линейных объектов, не относящихся к объекту федерального значения, а также подлежащих переносу (перестройству) из зоны планируемого размещения линейного объекта федерального значения
[Symbol]	лабораторные точки границ зон планируемого размещения линейных объектов, не относящихся к объекту федерального значения, а также подлежащих переносу (перестройству) из зоны планируемого размещения линейного объекта федерального значения
[Symbol]	границы охраняемых зон проектируемой воздушной линии
[Symbol]	границы охраняемых зон проектируемой линии связи
[Symbol]	лабораторные точки границ зон планируемого размещения объектов капитального строительства федерального значения
[Symbol]	границы сельских и городских поселений Черниговского района Приморского края
[Symbol]	границы населенных пунктов
[Symbol]	лабораторные точки границ устанавливаемой придорожной полосы

Условные обозначения:	
[Symbol]	проезжая часть автомобильной дороги
[Symbol]	обслуживаемые остановки
[Symbol]	кочки
[Symbol]	проектируемая надземная пешеходная дорожка
[Symbol]	проектируемая линия ВП
[Symbol]	проектируемая линия связи
[Symbol]	существующая линия ВП
[Symbol]	лабораторные кабели связи существующей
[Symbol]	проектируемый шумозащитный экран
[Symbol]	проектируемые мостовые переходы
[Symbol]	проектируемые откосы
[Symbol]	демонтируемые откосы существующей автомобильной дороги
[Symbol]	проектируемая водопроводная труба
[Symbol]	спроектированная дренажная канава
[Symbol]	реки, ручьи

Условные обозначения территориальных зон:	
[Symbol]	зона транспортной инфраструктуры
[Symbol]	зона земель лесного фонда
[Symbol]	зона земель сельскохозяйственного назначения
[Symbol]	производственная зона
[Symbol]	зона земель населенных пунктов

- Примечания:
1. Система координат МСК 25, зона 2;
 2. Граница существующей придорожной полосы в ЕФРН отсутствуют;
 3. Чертеж планировки территории обмещен с чертежами границ зон планируемого размещения линейных объектов и границ зон планируемого размещения линейных объектов, подлежащих переносу (перестройству) из зон планируемого размещения линейных объектов;
 4. Береговые полосы для рек и ручьев установлены в соответствии с п. 6 ст. 6 Водного кодекса РФ. Для болот и поймы береговых полос не определяется;
 5. Существующее дорожное покрытие в местах соблюдения с проектируемой после снятия асфальтового покрытия используется для строительства проектируемой.

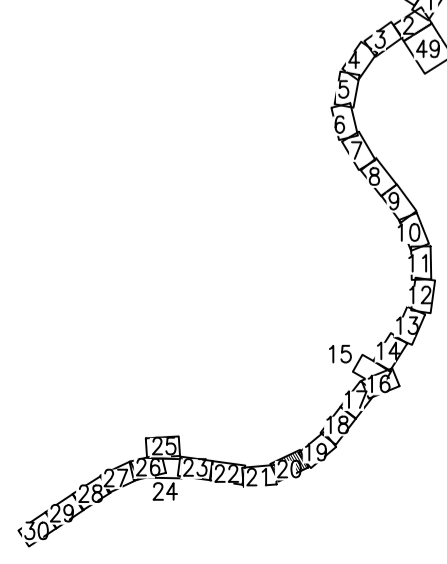
ГК N10-17/ПИР- ППТ-04				
Строительство и реконструкция автомобильной дороги М-60 "Уссури" от Хабаровска до Владивостока. Реконструкция автомобильной дороги А-370 "Уссури" Хабаровск - Владивосток км 557 - км 591, Приморский край				
Изм.	Кол.уч.	Лист	№ док.	Дата
Разроб.	Добавляев А.Ф.			18.06.17
Проверил	Самушкин М.Р.			18.06.17
ГИП	Кружкова Н. М.			18.06.17
Чертеж планировки территории		Стадия	Лист	Листов
		ПД	19	49
Масштаб 1:1000			ООО "ГИП"	



Линия соприкосновения с листом 19

Линия соприкосновения с листом 21

Схема расположения листов, фрагмент



Условные обозначения границ	
	границы зоны планируемого размещения объекта капитального строительства федерального значения
	границы планируемой к установлению придорожной полосы
	устанавливаемые красные линии
	побортовые точки устанавливаемых красных линий
	границы территории, в отношении которой осуществляется подготовка проекта планировки
	границы кадастровых кварталов, обозначение кадастрового квартала
	границы береговых полос
	оси проектируемой трассы
	лесной квартал/лесотоксическая фаза Спасского лесничества
	границы лесотоксических выделов Спасского лесничества
	границы зон планируемого размещения линейных объектов, не относящихся к объекту федерального значения, а также подлежащих переносу (перестройству) из зон планируемого размещения линейных объектов федерального значения
	побортовые точки границ зон планируемого размещения линейных объектов, не относящихся к объекту федерального значения, а также подлежащих переносу (перестройству) из зон планируемого размещения линейных объектов федерального значения
	границы охраняемых зон проектируемой воздушной линии
	границы охраняемых зон проектируемой линии связи
	побортовые точки границ зон планируемого размещения объектов капитального строительства федерального значения
	границы сельских и городских поселений Черниговского района Приморского края
	границы населенных пунктов
	побортовые точки границ устанавливаемой придорожной полосы

Условные обозначения:	
	проезжая часть автомобильной дороги
	объездные остановки
	границы
	проектируемая надземная пешеходная дорожка
	проектируемая линия ВП
	проектируемая линия связи
	существующая линия ВП
	параметры кабеля связи существующий
	проектируемый шумозащитный экран
	проектируемые мостовые переходы
	проектируемые откосы
	демонтируемые откосы существующей автомобильной дороги
	проектируемая водопроводная труба
	спроектированная дренажная труба
	реки, ручьи

Условные обозначения территориальных зон:	
	зона транспортной инфраструктуры
	зона земель лесного фонда
	зона земель сельскохозяйственного назначения
	производственная зона
	зона земель населенных пунктов

Примечания:

1. Система координат МСК 25, зона 2;
2. Границы существующей придорожной полосы в ЕГРН отсутствуют;
3. Чертеж планировки территории совмещен с чертежами границ зон планируемого размещения линейных объектов и границ зон планируемого размещения объектов, подлежащих переносу (перестройству) из зон планируемого размещения линейных объектов;
4. Береговые полосы для рек и ручьев установлены в соответствии с п. 6 ст. 6 Водного кодекса РФ. Для болот и поймы береговых полос не определяется;
5. Существующее дорожное полотно в местах совпадения с проектируемой после снятия асфальтового покрытия используется для строительства проектируемой.

ГК N10-17/ПИР- ППТ-04				
Строительство и реконструкция автомобильной дороги М-60 "Усури" от Хабаровского Владивостока. Реконструкция автомобильной дороги А-370 "Усури" Хабаровск - Владивосток км 557 - км 591, Приморский край				
Изм.	Кол.уч.	Лист	№ док.	Дата
Разроб.	Доблетов А.Ф.			18.06.17
Проверил	Самушкин М.Р.			18.06.17
ГИП	Кружкова Н.М.			18.06.17

Стация	Лист	Листов
ПД	20	49

Масштаб 1:1000

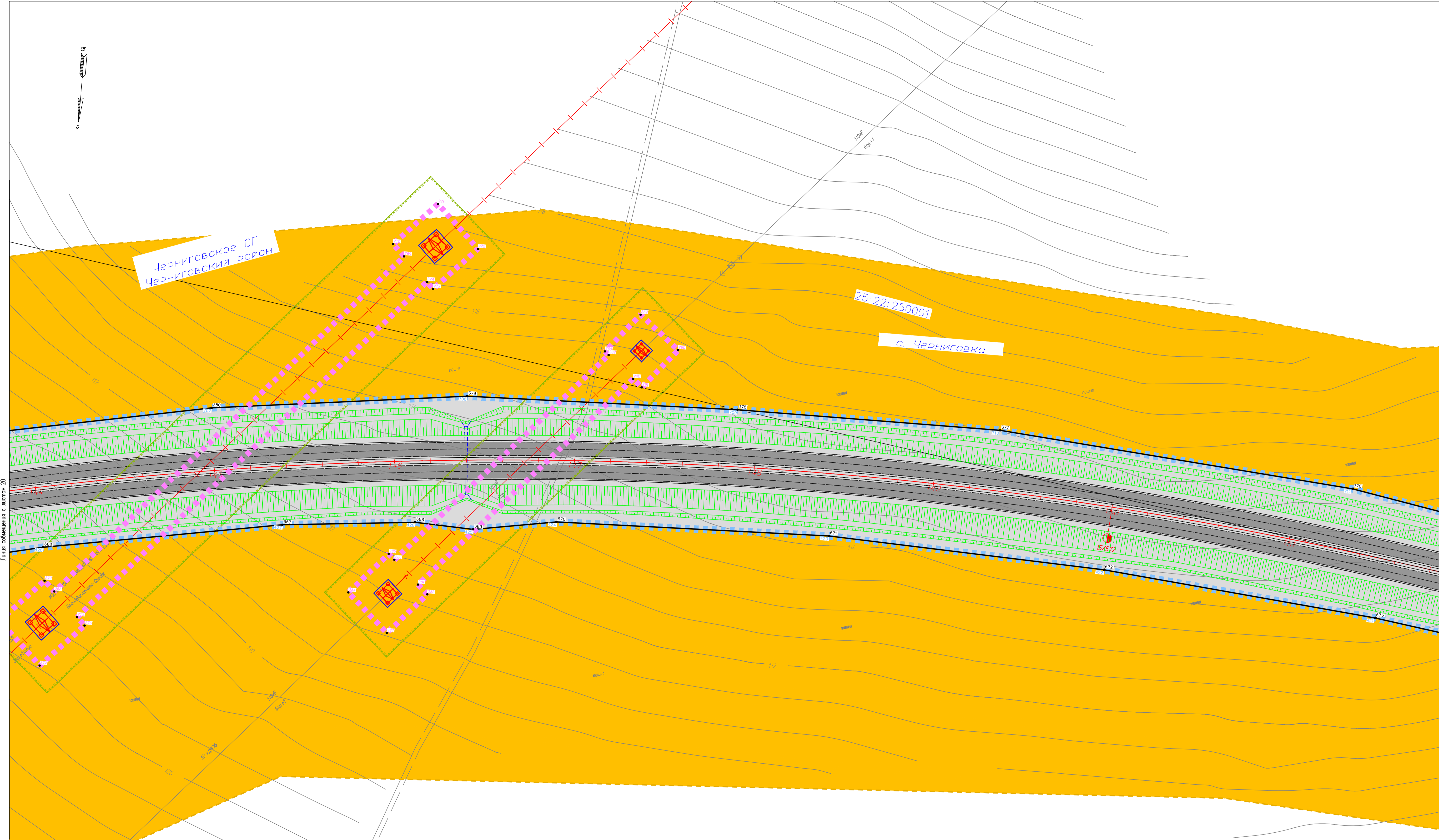
ООО "ГИП"

Формат А1

Имя, N поз. Подпись и дата

Имя, N поз. Подпись и дата

Имя, N поз. Подпись и дата



Линия соприкосновения с листом 20

Линия соприкосновения с листом 22



Схема расположения листов, фрагмент

Условные обозначения границ	
[Symbol]	граница зоны планируемого размещения объекта капитального строительства федерального значения
[Symbol]	граница планируемой к установлению придорожной полосы
[Symbol]	устанавливаемые красные линии
[Symbol]	лабораторные точки устанавливаемых красных линий
[Symbol]	границы территории, в отношении которой осуществляется подготовка проекта планировки территории
[Symbol]	границы кадастровых кварталов, обозначение кадастрового квартала
[Symbol]	граница береговой полосы
[Symbol]	оси проектируемой трассы
[Symbol]	лесной квартал/лесотоксикационная фаза Спасского лесничества
[Symbol]	границы лесотоксикационных выделов Спасского лесничества
[Symbol]	границы зон планируемого размещения линейных объектов, не относящихся к объекту федерального значения, а также подлежащих переносу (перестройству) из зоны планируемого размещения линейного объекта федерального значения
[Symbol]	лабораторные точки границ зон планируемого размещения линейных объектов, не относящихся к объекту федерального значения, а также подлежащих переносу (перестройству) из зоны планируемого размещения линейного объекта федерального значения
[Symbol]	границы охраняемых зон проектируемой воздушной линии
[Symbol]	границы охраняемых зон проектируемой линии связи
[Symbol]	лабораторные точки границ зон планируемого размещения объекта капитального строительства федерального значения
[Symbol]	границы сельских и городских поселений Черниговского района Приморского края
[Symbol]	границы населенных пунктов
[Symbol]	лабораторные точки границ устанавливаемой придорожной полосы

Условные обозначения:	
[Symbol]	проезжая часть автомобильной дороги
[Symbol]	автомобильные остановки
[Symbol]	земли
[Symbol]	проектируемая наземная пешеходная дорожка
[Symbol]	проектируемая линия ВЛ
[Symbol]	проектируемая линия связи
[Symbol]	существующая линия ВЛ
[Symbol]	существующая линия связи
[Symbol]	проектируемая водопроводная труба
[Symbol]	проектируемый шумозащитный экран
[Symbol]	проектируемые мостовые переходы
[Symbol]	проектируемые откосы
[Symbol]	демонтируемые откосы существующей автомобильной дороги
[Symbol]	проектируемая водопроводная труба
[Symbol]	спроектированная дренажная труба
[Symbol]	реки, ручьи

Условные обозначения территориальных зон:	
[Symbol]	зона транспортной инфраструктуры
[Symbol]	зона земель лесного фонда
[Symbol]	зона земель сельскохозяйственного назначения
[Symbol]	производственная зона
[Symbol]	зона земель населенных пунктов

Примечания:

1. Система координат МСК 25, зона 2;
2. Границы существующей придорожной полосы в ЕФРН отсутствуют;
3. Чертеж планировки территории выполнен с черными границами зон планируемого размещения линейных объектов и границ зон планируемого размещения линейных объектов, подлежащих переносу (перестройству) из зон планируемого размещения линейных объектов;
4. Береговые полосы для рек и ручьев установлены в соответствии с п. 6 ст. 6 Водного кодекса РФ. Для болот и поймы береговая полоса не определяется;
5. Существующее дорожное полотно в местах соприкосновения с проектируемой после снятия асфальтового покрытия используется для строительства проектируемой.


ГК N10-17/ПИР- ППТ-04				
Строительство и реконструкция автомобильной дороги М-60 "Усури" от Хабаровска до Владивостока. Реконструкция автомобильной дороги А-370 "Усури" Хабаровск - Владивосток км 557 - км 591, Приморский край				
Изм.	Кол.уч.	Лист	№ док.	Дата
Разроб.	Доблетов А.Ф.			18.06.17
Проверил	Самуилин М.Р.			18.06.17
ГИП	Кружкова Н. М.			18.06.17
Чертеж планировки территории		Стадия	Лист	Листов
		ПД	21	49
Масштаб 1:1000			ООО "ГИП"	

Имя, И.И. Ф.И.О. Подпись и дата. Взам. Инв. №

Черниговское СП
Черниговский район

с. Черниговка

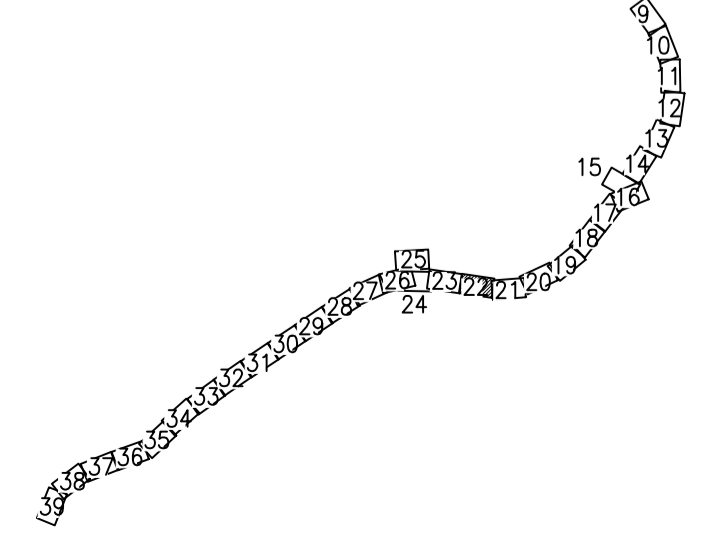
25:22:250001



Линия соприкосновения с листом 21

Линия соприкосновения с листом 23

Схема расположения листов, фрагмент



Условные обозначения границ	
	граница зоны планируемого размещения объекта капитального строительства федерального значения
	граница планируемой к устройству придорожной полосы
	устанавливаемые красные линии
	лабораторные точки установливаемых красных линий
	границы территории, в отношении которой осуществляется подготовка проекта планировки
	границы кадастровых кварталов, обозначение кадастрового квартала
	граница береговой полосы
	оси проектируемой трассы
	лесной квартал/лесотоксационная фаза Спасского лесничества
	границы лесотоксационных выделов Спасского лесничества
	границы зон планируемого размещения линейных объектов, не относящихся к объекту федерального значения, а также подлежащих переносу (перестройству) из зоны планируемого размещения линейного объекта федерального значения
	лабораторные точки границ зон планируемого размещения линейных объектов, не относящихся к объекту федерального значения, а также подлежащих переносу (перестройству) из зоны планируемого размещения линейного объекта федерального значения
	границы охраняемых зон проектируемой воздушной линии
	границы охраняемых зон проектируемой линии связи
	лабораторные точки границ зон планируемого размещения объектов капитального строительства федерального значения
	границы сельских и городских поселений Черниговского района Приморского края
	границы населенных пунктов
	лабораторные точки границ устанавливаемой придорожной полосы

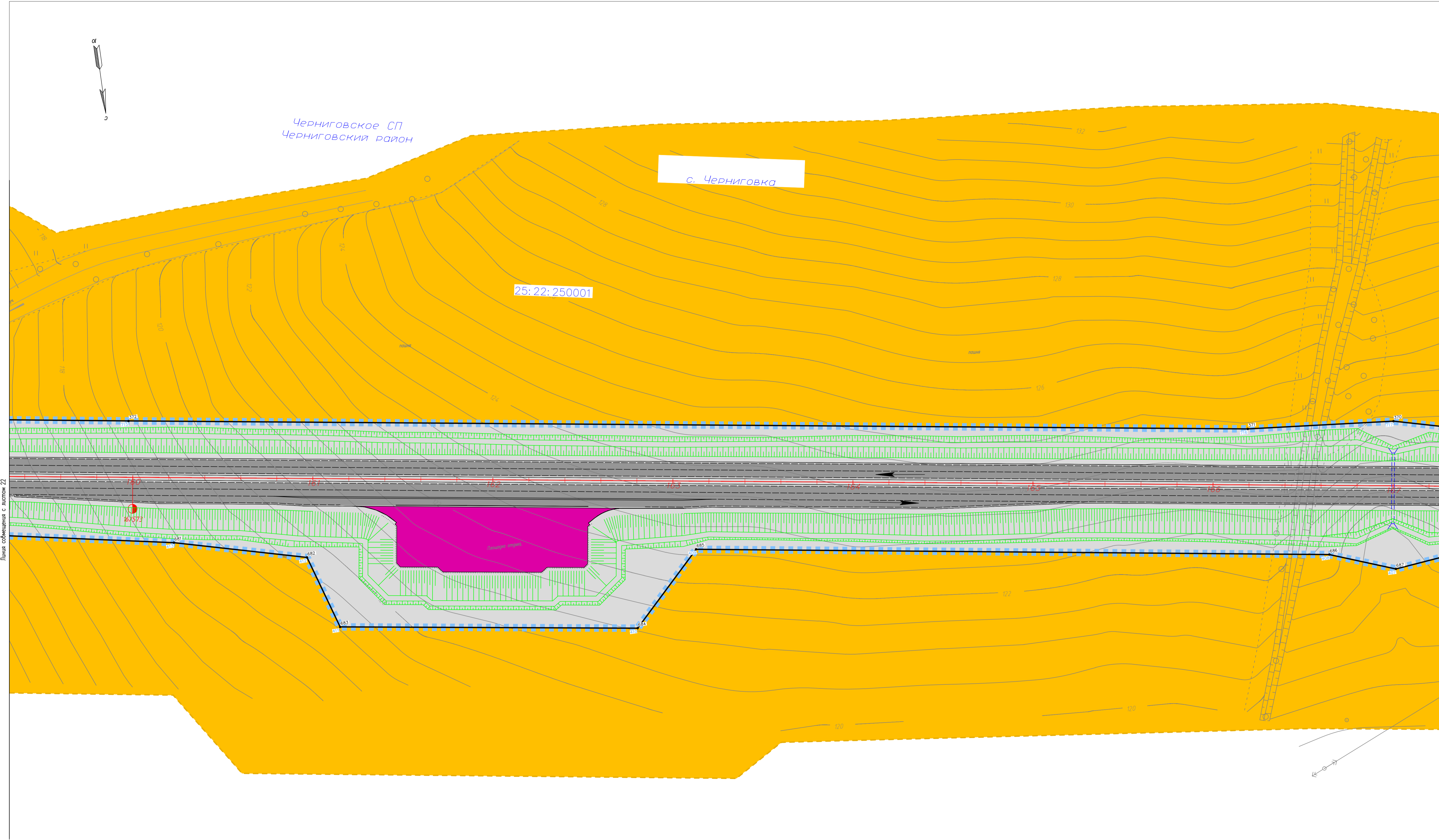
Условные обозначения:	
	проезжая часть автомобильной дороги
	обслуживаемые остановки
	сазны
	проектируемая наземная пешеходная дорожка
	проектируемая линия ВП
	проектируемая линия связи
	существующая линия ВП
	параметры кабеля связи существующей
	проектируемый шумозащитный экран
	проектируемые мостовые переходы
	проектируемые откосы
	демонтируемые откосы существующей автомобильной дороги
	проектируемая водопроводная труба
	спроектирующая дренаж
	реки, ручьи

Условные обозначения территориальных зон:	
	зона транспортной инфраструктуры
	зона земель лесного фонда
	зона земель сельскохозяйственного назначения
	производственная зона
	зона земель населенных пунктов

Примечания:

1. Система координат МСК 25, зона 2;
2. Границы существующей придорожной полосы в ЕФРН отсутствуют;
3. Чертеж планировки территории совмещен с чертежами границ зон планируемого размещения линейных объектов и границ зон планируемого размещения линейных объектов, подлежащих переносу (перестройству) из зон планируемого размещения линейных объектов;
4. Береговые полосы для рек и ручьев установлены в соответствии с п. 6 ст. 6 Водного кодекса РФ. Для болот и поймы береговая полоса не определяется;
5. Существующее дорожное полотно в местах совпадения с проектируемой после снятия асфальтового покрытия используется для строительства проектируемой.

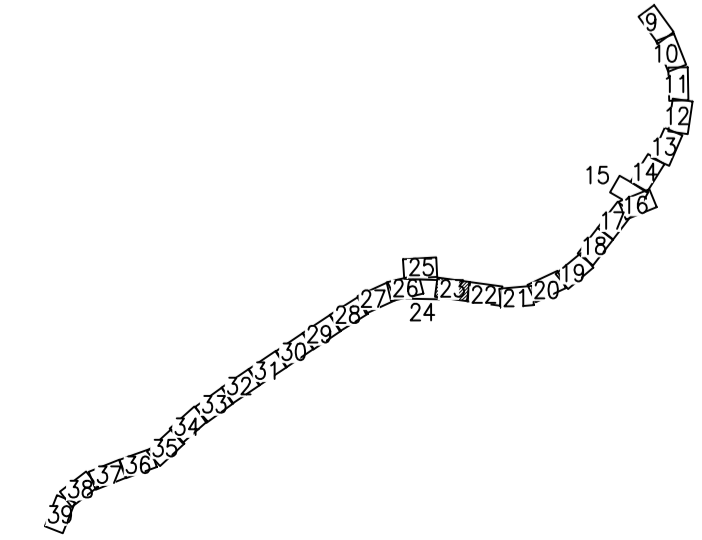
ГК N10-17/ПИР- ППТ-04				
Строительство и реконструкция автомобильной дороги М-60 "Усури" от Хабаровского Владивостока. Реконструкция автомобильной дороги А-370 "Усури" Хабаровск - Владивосток км 557 - км 591, Приморский край				
Изм.	Кол.уч.	Лист	№ док.	Дата
Разроб.	Доблетков А.Ф.			18.06.17
Проверил	Самуилин М.Р.			18.06.17
ГИП	Кружкова Н. М.			18.06.17
Чертеж планировки территории		Стадия	Лист	Листов
		ПД	22	49
Масштаб 1:1000			ООО "ГИП"	



Линия соприкосновения с листом 22

Линия соприкосновения с листом 24

Схема расположения листов, фрагмент



Условные обозначения границ	
	граница зоны планируемого размещения объекта капитального строительства федерального значения
	граница планируемой к установлению придорожной полосы
	устанавливаемые красные линии
	лабораторные точки установливаемых красных линий
	границы территории, в отношении которой осуществляется подготовка проекта планировки
	границы кадастровых кварталов, обозначение кадастрового квартала
	границы береговых полос
	оси проектируемых трасс
	лесной квартал/лесотоксационная фаза Спасского лесничества
	границы лесотоксационных выделов Спасского лесничества
	границы зон планируемого размещения линейных объектов, не относящихся к объекту федерального значения, а также подлежащих переносу (перестройству) из зоны планируемого размещения линейного объекта федерального значения
	лабораторные точки границ зон планируемого размещения линейных объектов, не относящихся к объекту федерального значения, а также подлежащих переносу (перестройству) из зоны планируемого размещения линейного объекта федерального значения
	границы охраняемых зон проектируемой воздушной линии
	границы охраняемых зон проектируемой линии связи
	лабораторные точки границ зон планируемого размещения объекта капитального строительства федерального значения
	границы сельских и городских поселений Черниговского района Приморского края
	границы населенных пунктов
	лабораторные точки границ устанавливаемой придорожной полосы

Условные обозначения:	
	проезжая часть автомобильной дороги
	объездные остановки
	земли
	проектируемая наземная пешеходная дорожка
	проектируемая линия ВЛ
	проектируемая линия связи
	существующая линия ВЛ
	лабораторные кабели связи существующей
	проектируемый шумозащитный экран
	проектируемые мостовые переходы
	проектируемые откосы
	демонтируемые откосы существующей автомобильной дороги
	проектируемая водопроводная труба
	спроектированная дренажная канава
	реки, ручьи

Условные обозначения территориальных зон:	
	зона транспортной инфраструктуры
	зона земель лесного фонда
	зона земель сельскохозяйственного назначения
	производственная зона
	зона земель населенных пунктов

Примечания:

1. Система координат МСК 25, зона 2;
2. Границы существующей придорожной полосы в ЕФРН отсутствуют;
3. Чертеж планировки территории составлен с чертёжными границами зон планируемого размещения линейных объектов и границ зон планируемого размещения линейных объектов, подлежащих переносу (перестройству) из зон планируемого размещения линейных объектов;
4. Береговые полосы для рек и ручьев установлены в соответствии с п. 6 ст. 6 Водного кодекса РФ. Для болот и поймы береговых полос не определяется;
5. Существующее дорожное полотно в местах соприкосновения с проектируемой после снятия асфальтового покрытия используется для строительства проектируемой.

ГК N10-17/ПИР- ППТ-04					
Строительство и реконструкция автомобильной дороги М-60 "Усури" от Хабаровска до Владивостока. Реконструкция автомобильной дороги А-370 "Усури" Хабаровск - Владивосток км 557 - км 591, Приморский край					
Изм.	Кол.уч.	Лист	№ док.	Подпись	Дата
Разроб.	Доблетов А.Ф.				18.06.17
Проверил	Самушкин М.Р.				18.06.17
ГИП	Кружкова Н.М.				18.06.17

Сматрия	Лист	Листов
ПД	23	49

Масштаб 1:1000

ООО "ГИП"

Формат А1

Имя, N подл.
Подпись и дата
Взнос, шифр, N

Черниговское СП
Черниговский район
с. Черниговка

25:22:250001



Линия соприкосновения с листом 23

Линия соприкосновения с листом 26

Условные обозначения границ:

	границы зон планируемого размещения объектов капитального строительства федерального значения
	границы планируемой к установлению придорожной полосы
	устанавливаемые красные линии
	лабораторные точки устанавливаемых красных линий
	границы территории, в отношении которой осуществляется подготовка проекта планировки территории
	границы кадастровых кварталов, обозначение кадастрового квартала
	границы береговых полос
	оси проектируемой трассы
	лесной квартал/лесотоксикационная фаза Спасского лесничества
	границы лесотоксикационных выделов Спасского лесничества
	границы зон планируемого размещения линейных объектов, не относящихся к объекту федерального значения, а также подлежащих переносу (перестройству) из зон планируемого размещения линейных объектов федерального значения
	лабораторные точки границ зон планируемого размещения линейных объектов, не относящихся к объекту федерального значения, а также подлежащих переносу (перестройству) из зон планируемого размещения линейных объектов федерального значения
	границы охраняемых зон проектируемой воздушной линии
	границы охраняемых зон проектируемой линии связи
	лабораторные точки границ зон планируемого размещения объектов капитального строительства федерального значения
	границы сельских и городских поселений Черниговского района Приморского края
	границы населенных пунктов
	лабораторные точки границ устанавливаемой придорожной полосы

Условные обозначения:

	проезжая часть автомобильной дороги
	объездные остановки
	сазны
	проектируемая надземная пешеходная дорожка
	проектируемая линия ВП
	проектируемая линия связи
	существующая линия ВП
	лабораторные кабели связи существующей
	проектируемый шумозащитный экран
	проектируемые мостовые переходы
	проектируемые откосы
	демонтируемые откосы существующей автомобильной дороги
	проектируемая водопроводная труба
	спроектированная дренажная канава
	реки, ручьи

Условные обозначения территориальных зон:

	зона транспортной инфраструктуры
	зона земель лесного фонда
	зона земель сельскохозяйственного назначения
	производственная зона
	зона земель населенных пунктов

Примечания:

1. Система координат МСК 25, зона 2;
2. Границы существующей придорожной полосы в ЕФРН отсутствуют;
3. Чертеж планировки территории составлен с черными границами зон планируемого размещения линейных объектов (перестройству) из зон планируемого размещения линейных объектов;
4. Береговые полосы для рек и ручьев установлены в соответствии с п. 6 ст. 6 Военного кодекса РФ. Для болот и поймы береговых полос не определяется;
5. Существующее дорожное полотно в местах соприкосновения с проектируемой после снятия асфальтового покрытия используется для строительства проектируемой.

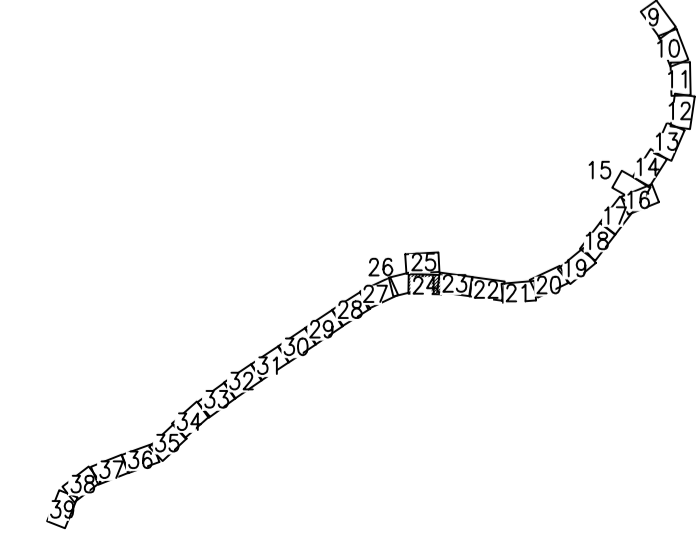
Изм.	Кол.уч.	Лист	Н.док.	Подпись	Дата
Разработчик	Добавляев А.Ф.				18.06.17
Проверил	Самушкин М.Р.				18.06.17
Гип	Кузнецова Н.М.				18.06.17

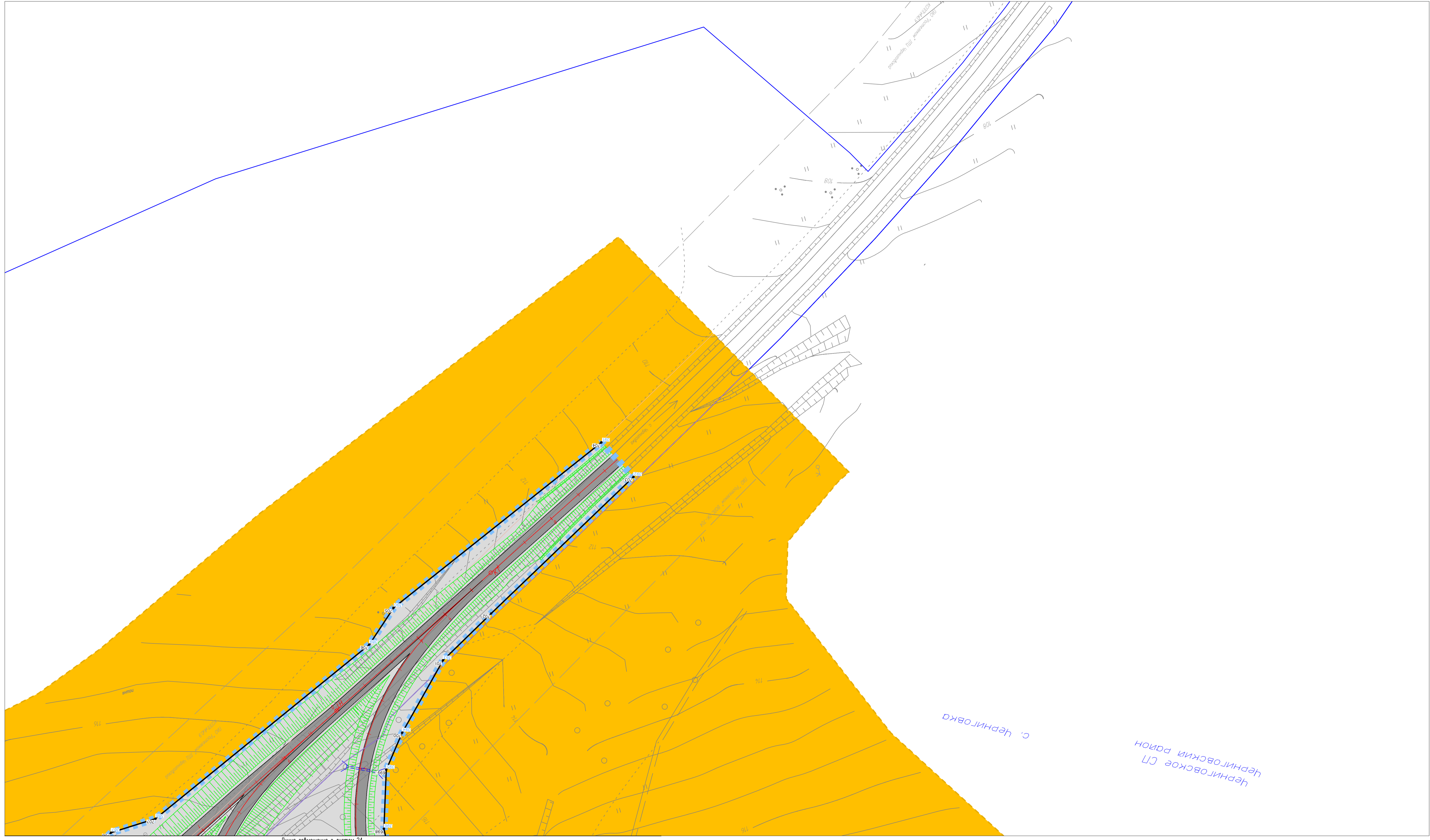
ГК N10-17/ПИР- ППТ-04
Строительство и реконструкция автомобильной дороги М-60 "Усури" от Хабаровского Владивостока. Реконструкция автомобильной дороги А-370 "Усури" Хабаровск - Владивосток км 557 - км 591, Приморский край

Стадия	Лист	Листов
ПД	24	49

Масштаб 1:1000
000 "ГИП"
Формат А1

Схема расположения листов, фрагмент





Линия собщения с листом 24



Условные обозначения границ:

—	граница зоны планируемого размещения объекта капитального строительства федерального значения
—	граница планируемой к установлению придорожной полосы
—	установившиеся красные линии
•	лабораторные точки установившихся красных линий
—	границы территории, в отношении которой осуществляется подготовка проекта планировки
—	границы кадастровых кварталов, обозначение кадастрового квартала
257221020001	граница береговой полосы
—	оси проектируемой трассы
75/14	лесной квартал/лесотаксационная выдел Спасского лесничества
—	границы лесотаксационных выделов Спасского лесничества
—	границы зон планируемого размещения линейных объектов, не относящихся к объекту федерального значения, а также подлежащих переносу (перестройству) из зоны планируемого размещения линейного объекта федерального значения
•	лабораторные точки границ зон планируемого размещения линейных объектов, не относящихся к объекту федерального значения, а также подлежащих переносу (перестройству) из зоны планируемого размещения линейного объекта федерального значения
—	границы охраняемых зон проектируемой воздушной линии
—	границы охраняемых зон проектируемой линии связи
•	лабораторные точки границ зон планируемого размещения объекта капитального строительства федерального значения
—	границы сельских и городских поселений Черниговского района Приморского края
—	границы населенных пунктов
•	лабораторные точки границ установившейся придорожной полосы

Условные обозначения:

—	проезжая часть автомобильной дороги
—	автомобильные остановки
—	сазны
—	проектируемая наземная пешеходная дорожка
—	проектируемая линия ВП
—	проектируемая линия связи
—	существующая линия ВП
—	параллельная кабель-канала существующей
—	проектируемая шумозащитный экран
—	проектируемые мостовые переходы
—	проектируемые откосы
—	демонтируемые откосы существующей автомобильной дороги
—	проектируемая водопроводная труба
—	спрунгерывающая дренаж
—	реки, ручьи

Условные обозначения территориальных зон:

—	зона транспортной инфраструктуры
—	зона земель лесного фонда
—	зона земель сельскохозяйственного назначения
—	производственная зона
—	зона земель населенных пунктов

- Примечания:**
1. Система координат МСК 25, зона 2;
 2. Граница существующей придорожной полосы в ЕФРН отсутствуют;
 3. Чертеж планировки территории выполнен с чертёжными границами зон планируемого размещения линейных объектов и границ зон планируемого размещения линейных объектов, подлежащих переносу (перестройству) из зон планируемого размещения линейных объектов;
 4. Береговая полоса для рек и ручьёв установлена в соответствии с п. 6 ст. 6 Водного кодекса РФ. Для болот и поймы береговая полоса не определяется;
 5. Существующее дорожное полотно в местах соприкосновения с проектируемой после снятия асфальтового покрытия используется для строительства проектируемой.

ГК N10-17/ПИР- ППТ-04					
Строительство и реконструкция автомобильной дороги М-60 "Усури" от Хабаровска до Владивостока. Реконструкция автомобильной дороги А-370 "Усури" Хабаровск - Владивосток км 557 - км 591, Приморский край					
Изм.	Кол.уч.	Лист	№ док.	Подпись	Дата
Разроб.	Добеляев А.Ф.				18.06.17
Проверил	Самуилин М.Р.				18.06.17
ГИП	Кружкова Н.М.				18.06.17
Чертеж планировки территории			Стадия	Лист	Листов
			ПД	25	49
Масштаб			1:1000		
			ООО "ГИП"		
Формат А1					

Имя, И.И. Фамилия, И.И. Подпись и дата

Взнос, руб. N